

พระราชบัญญัติ

เวนคืนอสังหาริมทรัพย์ ในท้องที่ตำบลสาวชะโงก อำเภอบางคล้า
ตำบลคลองนา อำเภอเมืองฉะเชิงเทรา ตำบลหนองตีนนก อำเภอบ้านโพธิ์
และตำบลบางฝ้าง อำเภอบางปะกง จังหวัดฉะเชิงเทรา

พ.ศ. ๒๕๕๖

ภูมิพลอดุลยเดช ป.ร.

ให้ไว้ ณ วันที่ ๒๐ กันยายน พ.ศ. ๒๕๕๖

เป็นปีที่ ๕๘ ในรัชกาลปัจจุบัน

พระบาทสมเด็จพระปรมินทรมหาภูมิพลอดุลยเดช มีพระบรมราชโองการโปรดเกล้าฯ ให้
ประกาศว่า

โดยที่เป็นการสมควรให้เวนคืนอสังหาริมทรัพย์ ในท้องที่ตำบลสาวชะโงก อำเภอบางคล้า ตำบล
คลองนา อำเภอเมืองฉะเชิงเทรา ตำบลหนองตีนนก อำเภอบ้านโพธิ์ และตำบลบางฝ้าง อำเภอบางปะกง
จังหวัดฉะเชิงเทรา เพื่อประโยชน์ในการชลประทาน ตามโครงการพัฒนาลุ่มน้ำบางปะกง

พระราชบัญญัตินี้มีบทบัญญัติเกี่ยวกับการเวนคืนอสังหาริมทรัพย์ ซึ่งมาตรา ๒๕ ประกอบกับ
มาตรา ๔๕ ของรัฐธรรมนูญแห่งราชอาณาจักรไทย บัญญัติให้กระทำได้โดยอาศัยอำนาจตามบทบัญญัติ
แห่งกฎหมาย

จึงทรงพระกรุณาโปรดเกล้าฯ ให้ตราพระราชบัญญัติขึ้นไว้โดยคำแนะนำและยินยอมของรัฐสภา
ดังต่อไปนี้

มาตรา ๑ พระราชบัญญัตินี้เรียกว่า “พระราชบัญญัติเวนคืนอสังหาริมทรัพย์ ในท้องที่ตำบล
สาวชะโงก อำเภอบางคล้า ตำบลคลองนา อำเภอเมืองฉะเชิงเทรา ตำบลหนองตีนนก อำเภอบ้านโพธิ์
และตำบลบางฝ้าง อำเภอบางปะกง จังหวัดฉะเชิงเทรา พ.ศ. ๒๕๕๖”

มาตรา ๒ พระราชบัญญัตินี้ให้ใช้บังคับตั้งแต่วันถัดจากวันประกาศในราชกิจจานุเบกษาเป็นต้นไป

มาตรา ๓ ให้อธิบดีกรมชลประทานเป็นเจ้าหน้าที่เวนคืนตามพระราชบัญญัตินี้

มาตรา ๔ ให้เวนคืนอสังหาริมทรัพย์ ในท้องที่ตำบลสาวชะโงก อำเภอบางคล้า ตำบลคลองนา อำเภอมะนังจังหวัดฉะเชิงเทรา ตำบลหนองตีนนก อำเภอบ้านโพธิ์ และตำบลบางฝ้าง อำเภอบางปะกง จังหวัดฉะเชิงเทรา ภายในแนวเขตตามแผนที่ท้ายพระราชบัญญัตินี้ ซึ่งปรากฏรายชื่อเจ้าของหรือผู้ครอบครอง โดยชอบด้วยกฎหมายตามบัญชีท้ายพระราชบัญญัตินี้ ให้แก่กรมชลประทาน เพื่อประโยชน์ในการชลประทาน ตามโครงการพัฒนาลุ่มน้ำบางปะกง

มาตรา ๕ ให้เจ้าหน้าที่เวนคืนเข้าใช้อสังหาริมทรัพย์ที่เวนคืนตามมาตรา ๔ ภายในระยะเวลาสองปีนับแต่วันที่พระราชบัญญัตินี้ใช้บังคับ

มาตรา ๖ ให้รัฐมนตรีว่าการกระทรวงเกษตรและสหกรณ์รักษาการตามพระราชบัญญัตินี้

ผู้รับสนองพระบรมราชโองการ

พันตำรวจโท ทักษิณ ชินวัตร

นายกรัฐมนตรี

แผนที่ท้ายร่างพระราชบัญญัติเวนคืนอสังหาริมทรัพย์

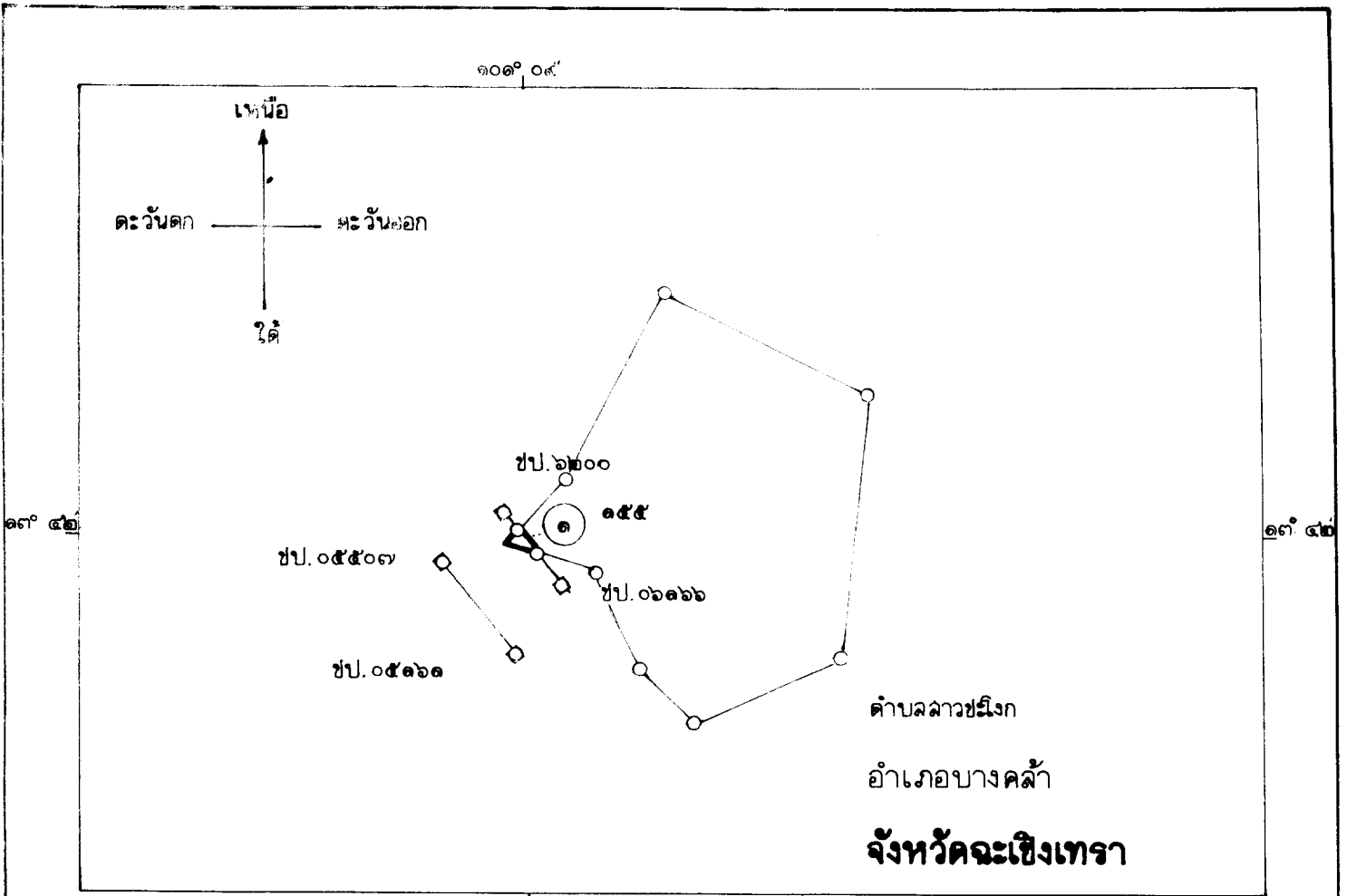
ในท้องที่ตำบลลาวชะโรง อำเภอบางคล้า ตำบลคลองนา อำเภอเมืองฉะเชิงเทรา
ตำบลหนองหินนาก อำเภอบ้านโพธิ์ และตำบลบางฝั้ว อำเภอบางปะกง จังหวัดฉะเชิงเทรา

พ.ศ. ๒๕๕๖



มาตราส่วน ๑ : ๕,๐๐๐


๐ ๕๐ ๘๐ ๑๒๐ ๑๖๐ ๒๐๐ เมตร

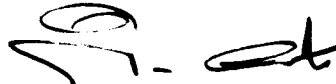
แผนที่ หมายเลข ๑/๕



เครื่องหมาย

-  แนวเขตที่ดินที่ต้องเวนคืน
-  แม่น้ำ คลอง ห้วย


(นายประสิทธิ์ งามพุดซา)
ผู้อำนวยการกองกฎหมายและที่ดิน


(นายกิจจา ผลภาณี)
อธิบดีกรมชลประทาน

แผนที่ทำร่างพระราชบัญญัติเวนคืนอสังหาริมทรัพย์

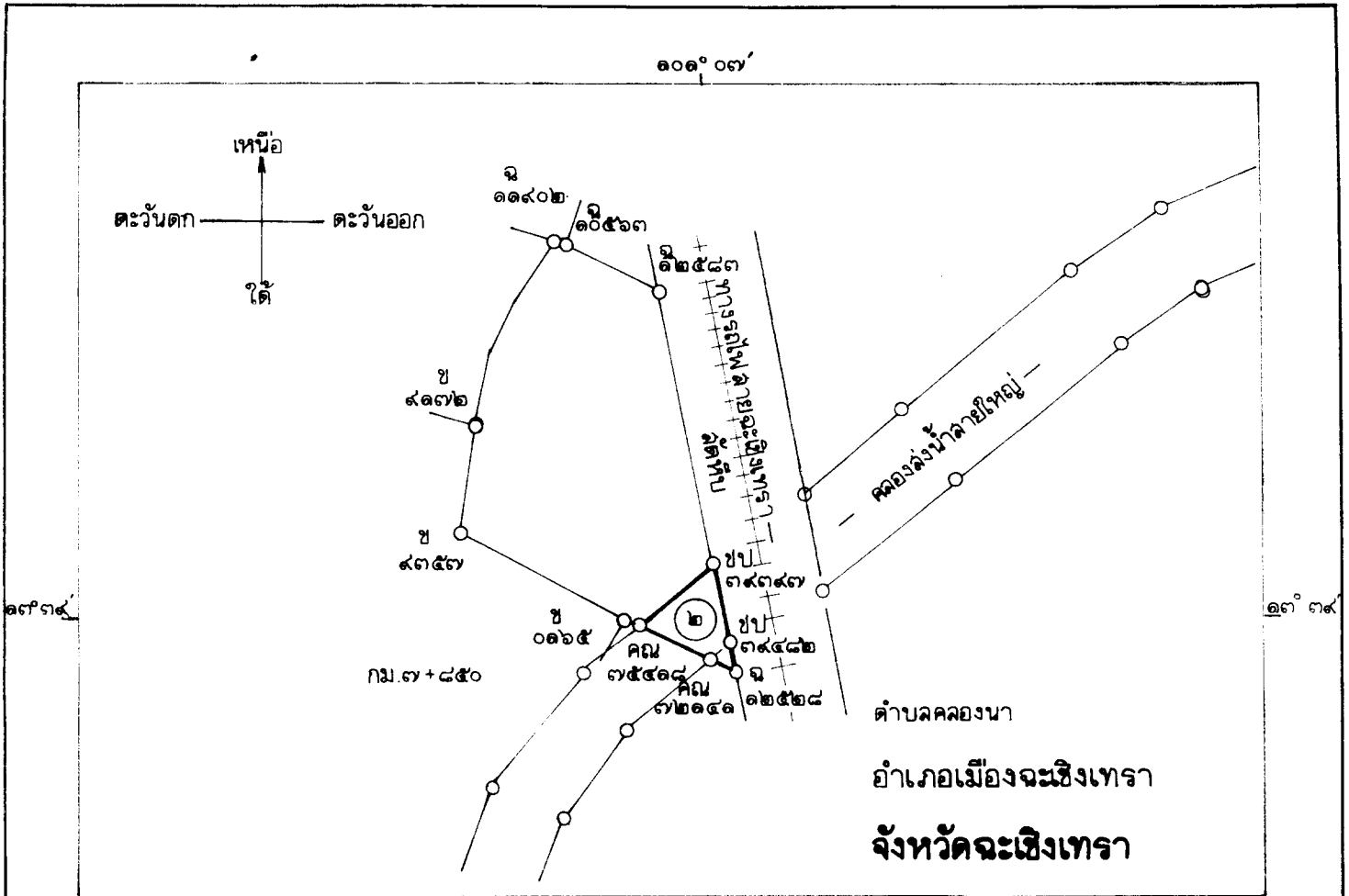
ในท้องที่ตำบลลาวชะงะ อำเภอบางคล้า ตำบลคลองนา อำเภอเมืองฉะเชิงเทรา
ตำบลหนองตีนนก อำเภอบ้านโพธิ์ และตำบลบางผึ้ง อำเภอบางปะกง จังหวัดฉะเชิงเทรา

พ.ศ. ๒๕๔๖

มาตราส่วน ๑ : ๕,๐๐๐

๐ ๔๐ ๘๐ ๑๒๐ ๑๖๐ ๒๐๐ เมตร

แผนที่หมายเลข ๒/๕



เครื่องหมาย

- แนวเขตที่ดินที่ต้องเวนคืน
- ~ แม่น้ำ คลอง ห้วย
- +++++ ทางรถไฟ

(Signature)

(นายประสิทธิ์ งามพุดชา)

ผู้อำนวยการกองกฎหมายและที่ดิน

(Signature)

(นายกิจจา ผลภาณี)

อธิบดีกรมชลประทาน

แผนที่ท้ายร่างพระราชบัญญัติเวนคืนอสังหาริมทรัพย์

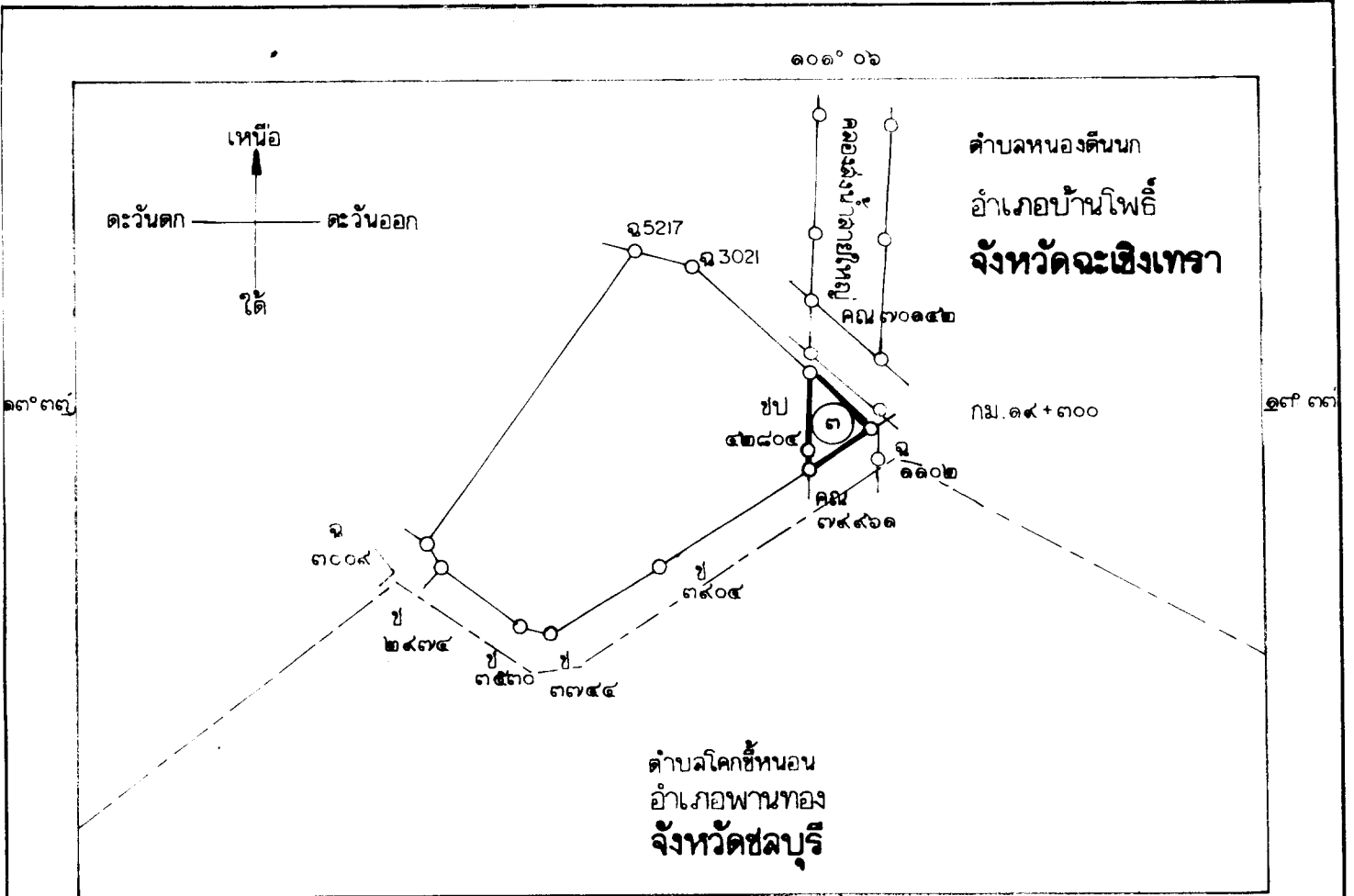
ในท้องที่ตำบลลาวชะเิง อำเภอบางคล้า ตำบลคลองนา อำเภอเมืองฉะเชิงเทรา
ตำบลหนองตีนนก อำเภอบ้านโพธิ์ และตำบลบางผึ้ง อำเภอบางปะกง จังหวัดฉะเชิงเทรา

พ.ศ. ๒๕๔๖



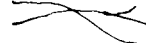
มาตราส่วน ๑ : ๕,๐๐๐

๐ ๕๐ ๘๐ ๑๒๐ ๑๖๐ ๒๐๐ เมตร


แผนที่ หมายเลข ๓/๕




เครื่องหมาย

-  แนวเขตที่ดินที่ต้องเวนคืน
-  เขตอำเภอ
-  แม่น้ำ คลอง ห้วย

๑๐๑° ๐๖'


(นายประสิทธิ์ รามพุดชา)

ผู้อำนวยการกองกฎหมายและที่ดิน



(นายกิจจา ผลภาณี)

อธิบดีกรมชลประทาน

แผนที่ท้ายร่างพระราชบัญญัติเวนคืนอสังหาริมทรัพย์

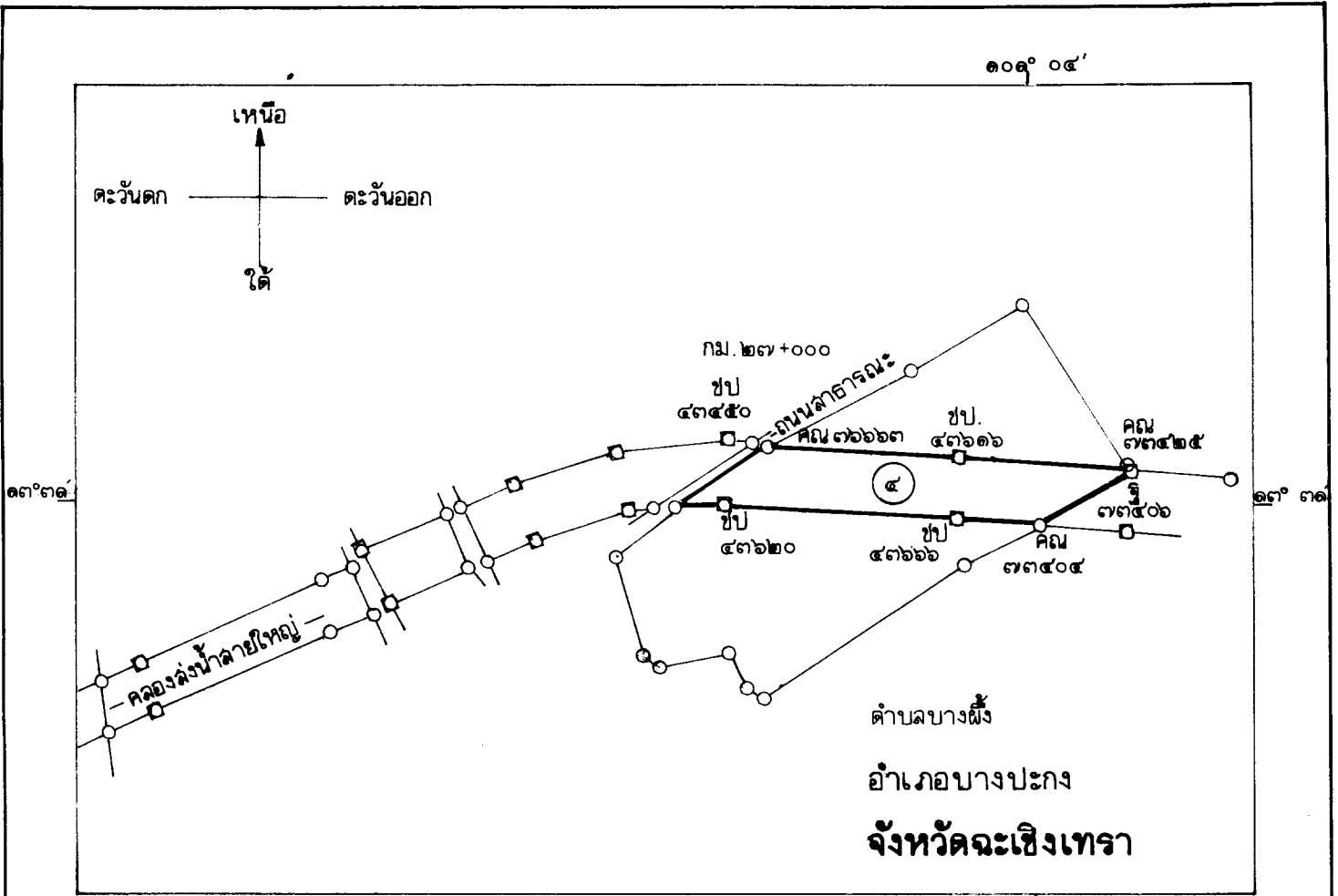
ในท้องที่ตำบลลาวซึ้ง อำเภอบางคล้า ตำบลคลองนา อำเภอเมืองฉะเชิงเทรา
ตำบลหนองตีนนก อำเภอบ้านโพธิ์ และตำบลบางผึ้ง อำเภอบางปะกง จังหวัดฉะเชิงเทรา

พ.ศ. ๒๕๔๖




มาตราส่วน ๑ : ๕,๐๐๐

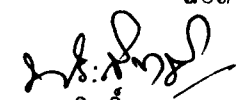
๐ ๕๐ ๘๐ ๑๒๐ ๑๖๐ ๒๐๐ เมตร

แผนที่หมายเลข ๔/๕



เครื่องหมาย

-  แนวเขตที่ดินที่ต้องเวนคืน
-  ทางหลวง ถนน ซอย
-  แม่น้ำ คลอง ห้วย


(นายประสิทธิ์ รามพุดซา)

ผู้อำนวยการกองกฎหมายและที่ดิน


(นายกิจจา ผลภาคย์)

อธิบดีกรมชลประทาน

แผนที่ท้ายร่างพระราชบัญญัติเวนคืนอสังหาริมทรัพย์

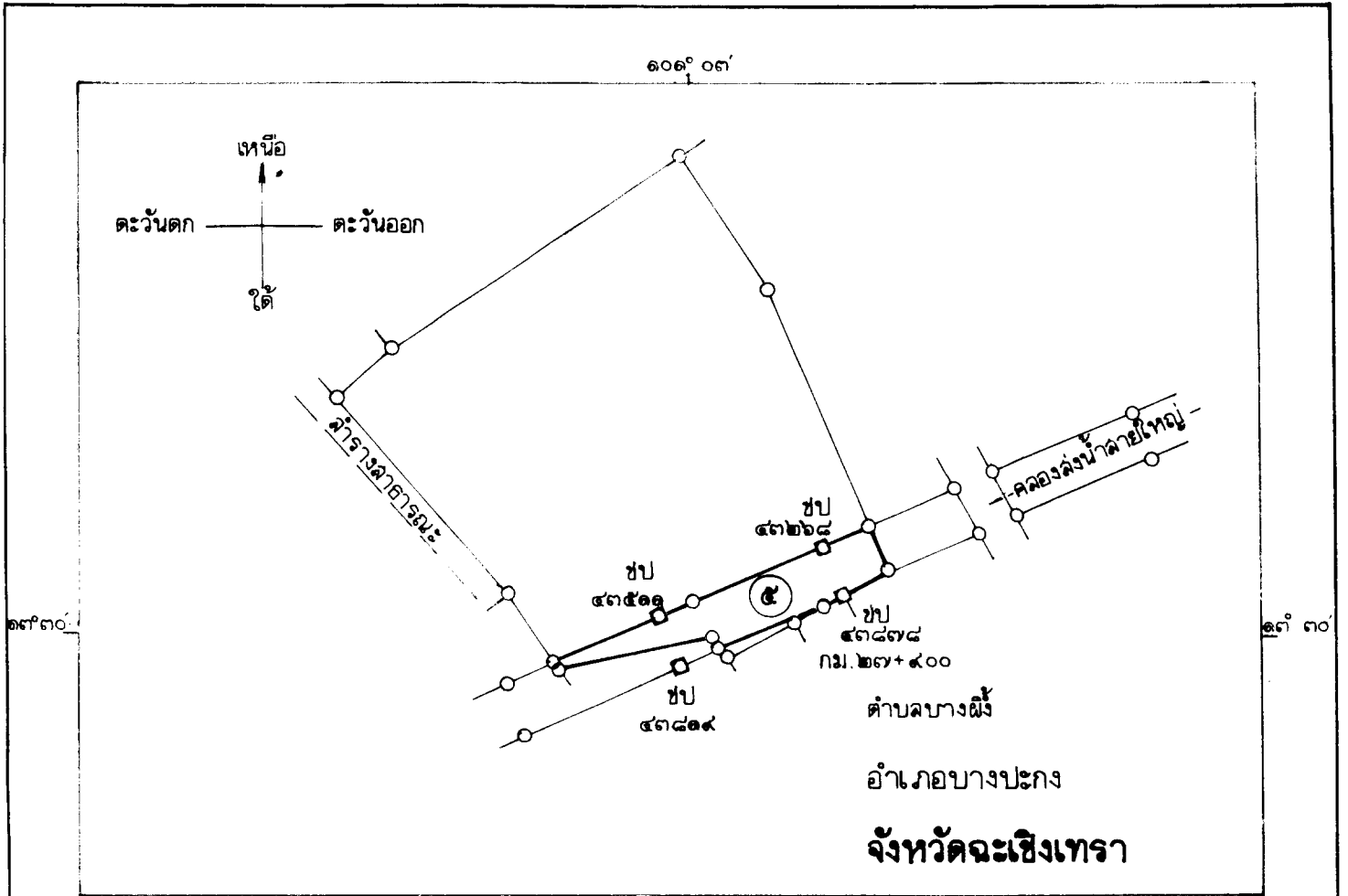
ในท้องที่ตำบลลาวชะโงก อำเภอบางคว่ำ ตำบลคลองนา อำเภอเมืองฉะเชิงเทรา
ตำบลหนองตีนนก อำเภอบ้านโพธิ์ และตำบลบางผึ้ง อำเภอบางปะกง จังหวัดฉะเชิงเทรา

พ.ศ. ๒๕๔๖

มาตราส่วน ๑ : ๕,๐๐๐

๐ ๕๐ ๘๐ ๑๒๐ ๑๖๐ ๒๐๐ เมตร

แผนที่หมายเลข ๕/๕



เครื่องหมาย

- แนวเขตที่ดินที่ต้องเวนคืน
- ~~~~~ แม่น้ำ คลอง ห้วย

(Signature)
(นายประสิทธิ์ รามพุดซา)
ผู้อำนวยการกองกฎหมายและที่ดิน

(Signature)
(นายกิจจา ผลภาณี)

อธิบดีกรมชลประทาน

หมายเหตุ :- เหตุผลในการประกาศใช้พระราชบัญญัติฉบับนี้ คือ เนื่องจากในการจัดกรรมสิทธิ์ที่ดินเพื่อก่อสร้างระบบส่งน้ำ (คลองสายใหญ่และสายชอย รวม ๒ สาย) ในท้องที่ตำบลสาวชะโงก อำเภอบางคล้า ตำบลคลองนา อำเภอเมืองฉะเชิงเทรา ตำบลหนองตีนนก อำเภอบ้านโพธิ์ และตำบลบางผึ้ง อำเภอบางปะกง จังหวัดฉะเชิงเทรา เพื่อประโยชน์ในการชลประทาน ตามโครงการพัฒนาลุ่มน้ำบางปะกง นั้น ปรากฏว่าเจ้าของที่ดินส่วนใหญ่ได้ตกลงขายที่ดินที่ถูกเขตก่อสร้างระบบส่งน้ำ (คลองสายใหญ่และสายชอย) และยินยอมรับราคาค่าทดแทนตามที่คณะกรรมการจัดซื้อและกำหนดค่าทดแทนทรัพย์สินได้กำหนดให้ แต่มีเจ้าของที่ดินจำนวน ๕ ราย ไม่ยินยอมรับราคาค่าทดแทนตามที่คณะกรรมการดังกล่าวได้กำหนดให้ ในการนี้สมควรเวนคืนอสังหาริมทรัพย์ดังกล่าวต่อไป จึงจำเป็นต้องตราพระราชบัญญัตินี้