

## พระราชบัญญัติ

เวนคืนอสังหาริมทรัพย์

เพื่อสร้างทางพิเศษสายพญาไท - ศรีนครินทร์

ในท้องที่เขตบางกะปิ และเขตสวนหลวง กรุงเทพมหานคร

พ.ศ. ๒๕๕๓

## ภูมิพลอดุลยเดช ป.ร.

ให้ไว้ ณ วันที่ ๗ กุมภาพันธ์ พ.ศ. ๒๕๕๓

เป็นปีที่ ๕๕ ในรัชกาลปัจจุบัน

พระบาทสมเด็จพระปรมินทรมหาภูมิพลอดุลยเดช มีพระบรมราชโองการโปรดเกล้าฯ ให้  
ประกาศว่า

โดยที่เป็นการสมควรให้เวนคืนอสังหาริมทรัพย์ เพื่อสร้างทางพิเศษสายพญาไท - ศรีนครินทร์  
ในท้องที่เขตบางกะปิ และเขตสวนหลวง กรุงเทพมหานคร

พระราชบัญญัตินี้มีบทบัญญัติเกี่ยวกับการเวนคืนอสังหาริมทรัพย์ ซึ่งมาตรา ๒๕ ประกอบกับ  
มาตรา ๔๕ ของรัฐธรรมนูญแห่งราชอาณาจักรไทย บัญญัติให้กระทำได้โดยอาศัยอำนาจตามบทบัญญัติ  
แห่งกฎหมาย

จึงทรงพระกรุณาโปรดเกล้าฯ ให้ตราพระราชบัญญัติขึ้นไว้โดยคำแนะนำและยินยอมของรัฐสภา  
ดังต่อไปนี้

มาตรา ๑ พระราชบัญญัตินี้เรียกว่า “พระราชบัญญัติเวนคืนอสังหาริมทรัพย์ เพื่อสร้าง  
ทางพิเศษสายพญาไท - ศรีนครินทร์ ในท้องที่เขตบางกะปิ และเขตสวนหลวง กรุงเทพมหานคร  
พ.ศ. ๒๕๕๓”

มาตรา ๒ พระราชบัญญัตินี้ให้ใช้บังคับตั้งแต่วันถัดจากวันประกาศในราชกิจจานุเบกษา เป็นต้นไป

มาตรา ๓ ให้ผู้ว่าการการทางพิเศษแห่งประเทศไทยเป็นเจ้าหน้าที่เวนคืนตามพระราชบัญญัตินี้

มาตรา ๔ ให้เวนคืนอสังหาริมทรัพย์ ในท้องที่เขตบางกะปิ และเขตสวนหลวง กรุงเทพมหานคร ภายในแนวเขตตามแผนที่ท้ายพระราชบัญญัตินี้ ซึ่งปรากฏรายชื่อเจ้าของหรือผู้ครอบครองโดยชอบด้วย กฎหมายตามบัญชีท้ายพระราชบัญญัตินี้ ให้แก่การทางพิเศษแห่งประเทศไทย เพื่อสร้างทางพิเศษสาย พญาไท - ศรีนครินทร์

มาตรา ๕ ให้เจ้าหน้าที่เวนคืนเข้าใช้อสังหาริมทรัพย์ที่เวนคืนตามมาตรา ๔ ภายในระยะเวลา สามปีนับแต่วันที่พระราชบัญญัตินี้ใช้บังคับ

มาตรา ๖ ให้รัฐมนตรีว่าการกระทรวงมหาดไทยรักษาการตามพระราชบัญญัตินี้

ผู้รับสนองพระบรมราชโองการ

ชวน หลีกภัย

นายกรัฐมนตรี

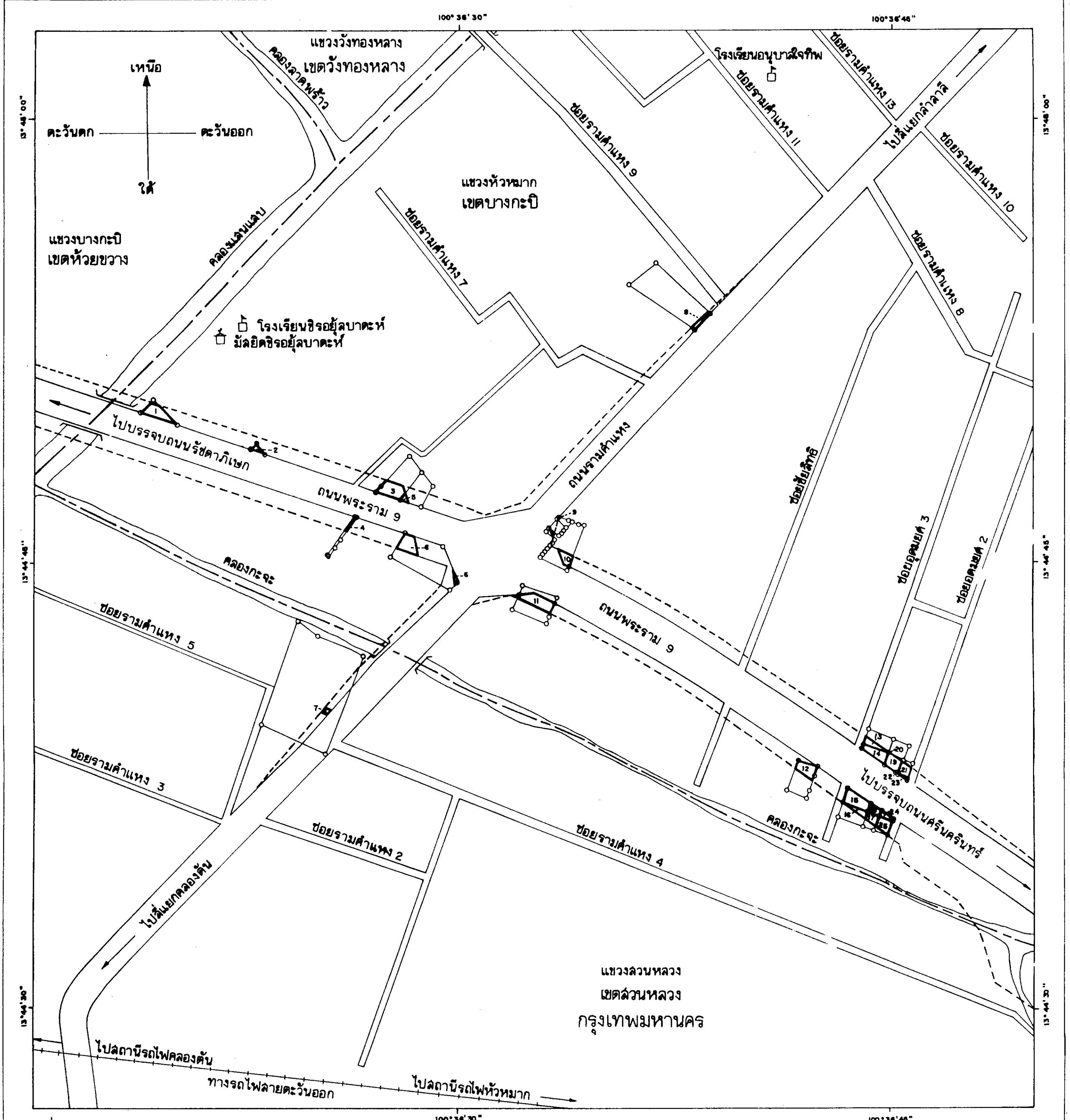
แผนที่ท้ายพระราชบัญญัติเวนคืนอสังหาริมทรัพย์  
เพื่อสร้างทางพิเศษสายพญาไท - ครินครินทร์  
ในท้องที่เขตบางกะปิ และเขตฉนวนหลวง กรุงเทพมหานคร

พ.ศ. ๒๕๕๓

มาตราส่วน 1 : 4,000



แผนที่หมายเลข 1/6



เครื่องหมาย

- แนวเขตที่ดินที่ต้องเวนคืน
- แนวเขตที่จะสร้างทางพิเศษสายพญาไท - ครินครินทร์
- เขตของเขต
- ถนน ซอย
- ทางรถไฟ
- ละพาน
- คลอง

- โรงเรียน
- มัธยม

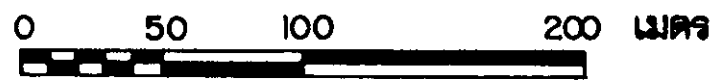
(นายสมณเทียร กุลอำรง)  
ผู้อำนวยการฝ่ายกรรมสิทธิ์ที่ดิน

(นายปรีชา ศรีทองสุข)  
ผู้ว่าการการทางพิเศษแห่งประเทศไทย

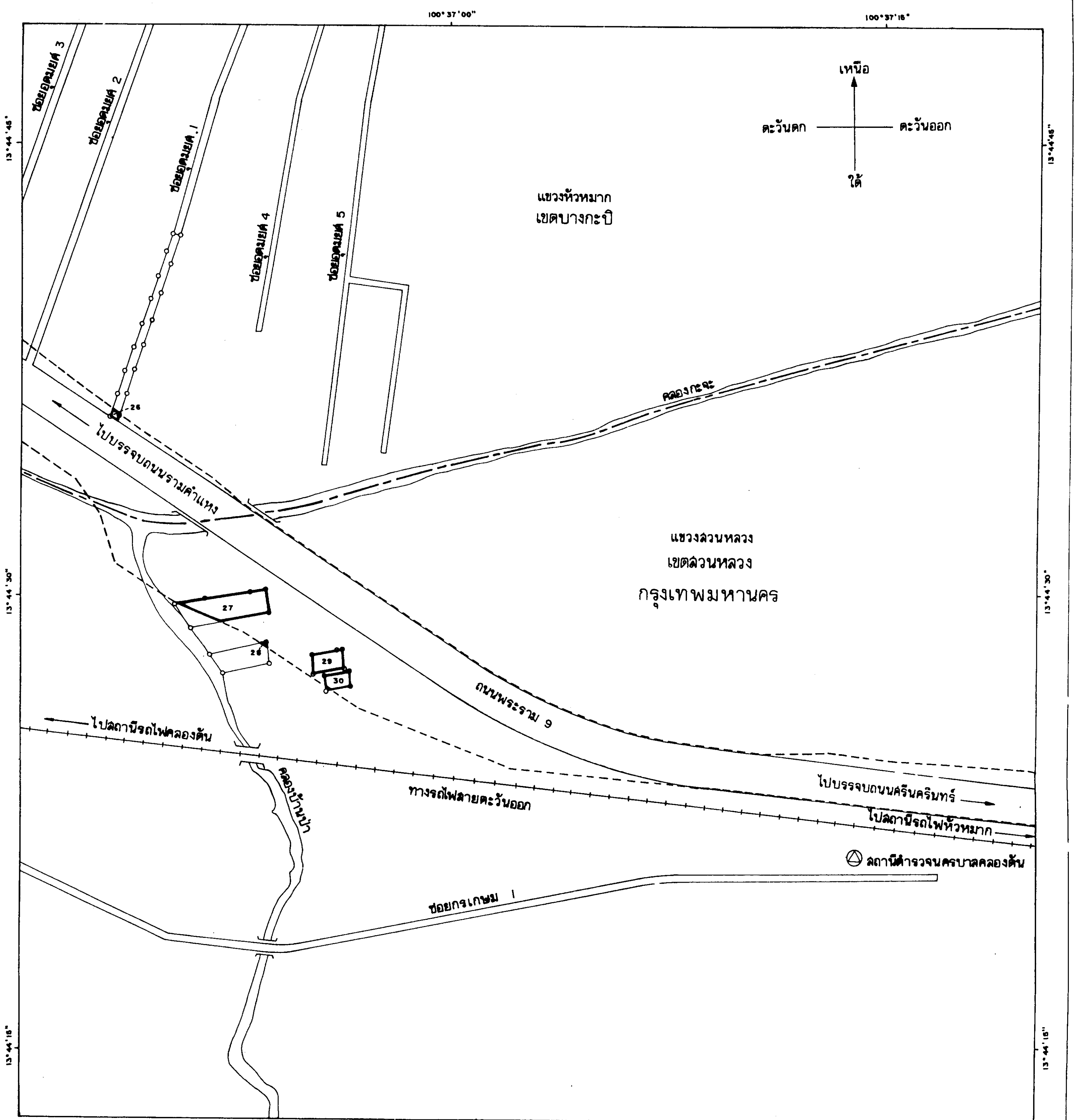
แผนที่ทำยพระราชบัญญัติเวนคืนอสังหาริมทรัพย์  
 เพื่อสร้างทางพิเศษสายพญาไท - ครินครินทร์  
 ในท้องที่เขตบางกะปิ และเขตฉนวนหลวง กรุงเทพมหานคร

พ.ศ. ๒๕๕๓

มาตราส่วน 1 : 4,000



แผนที่หมายเลข 2/6



เครื่องหมาย


- แนวเขตที่ดินที่ออกโฉนดที่ดิน
- แนวเขตที่จะสร้างทางพิเศษสายพญาไท - ครินครินทร์
- เขตของเขต
- ถนน ซอย
- ทางรถไฟ
- ฝาย
- คลอง
- สถานีราชการ

(นายสมเกียรติ กุลอึ้ง)  
 ผู้อำนวยการฝ่ายกรรมสิทธิ์ที่ดิน  
  
 (นายปรีชา ศรีทองสุข)  
 ผู้ว่าการการทางพิเศษแห่งประเทศไทย

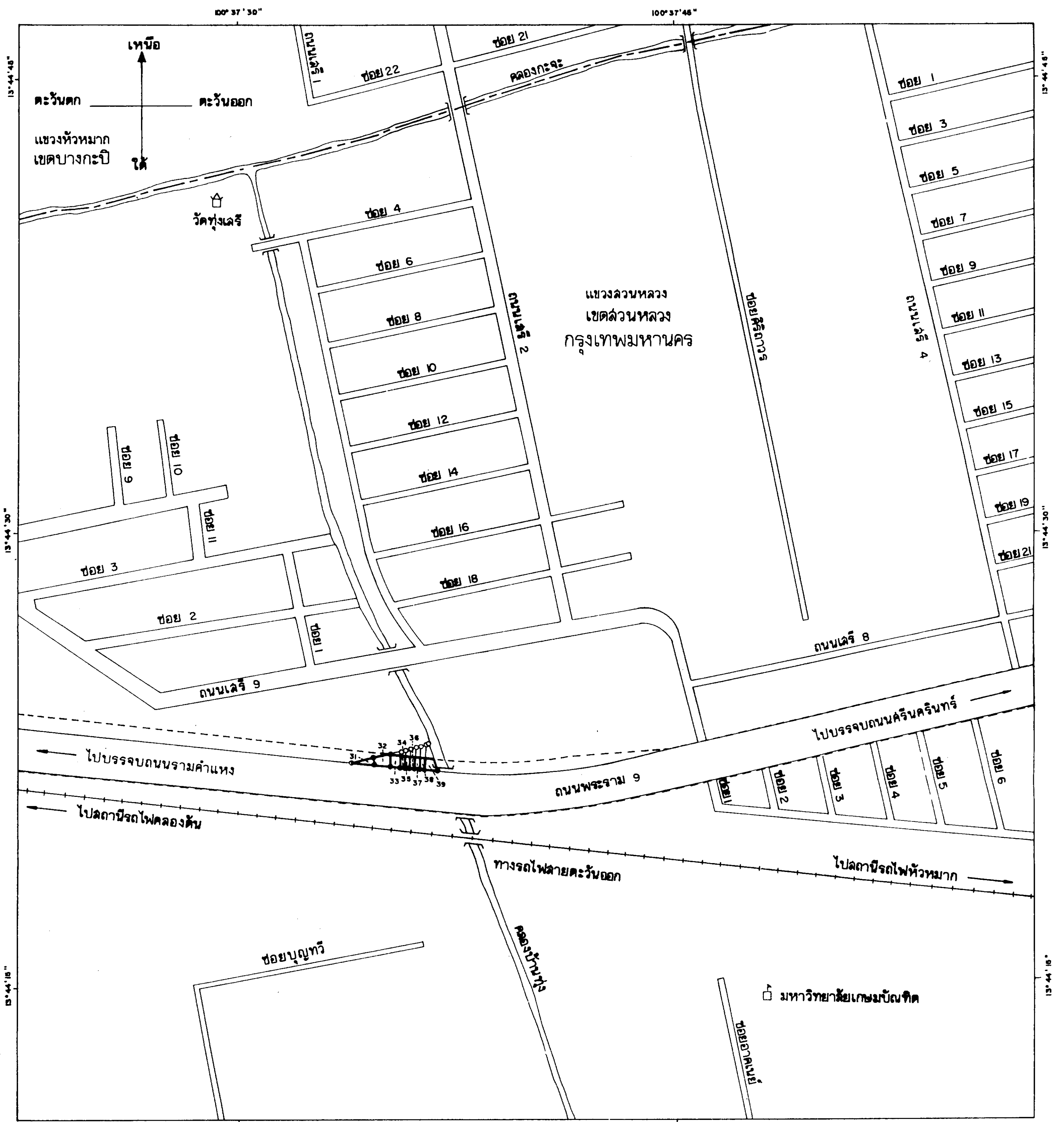
แผนที่ท้ายพระราชบัญญัติเวนคืนอสังหาริมทรัพย์  
เพื่อสร้างทางพิเศษสายพญาไท - ครินครินทร์  
ในท้องที่เขตบางกะปิ และเขตฉลวงหลวง กรุงเทพมหานคร

พ.ศ. ๒๕๔๓

มาตราส่วน 1 : 4,000



แผนที่หมายเลข 3/6



เครื่องหมาย

- แนวเขตที่ดินที่ได้องเวนคืน
- แนวเขตที่จะสร้างทางพิเศษสายพญาไท - ครินครินทร์
- เขตของเขต
- ถนน ซอย
- ทางรถไฟ
- สะพาน
- คลอง

- มหาวิทยาลัย
- วัด

(นายสมเกียรติ กุลอึ้ง)  
ผู้อำนวยการฝ่ายกรรมสิทธิ์ที่ดิน

*(Signature)*

(นายปรีชา ศรีทองสุข)  
ผู้อำนวยการการทางพิเศษแห่งประเทศไทย

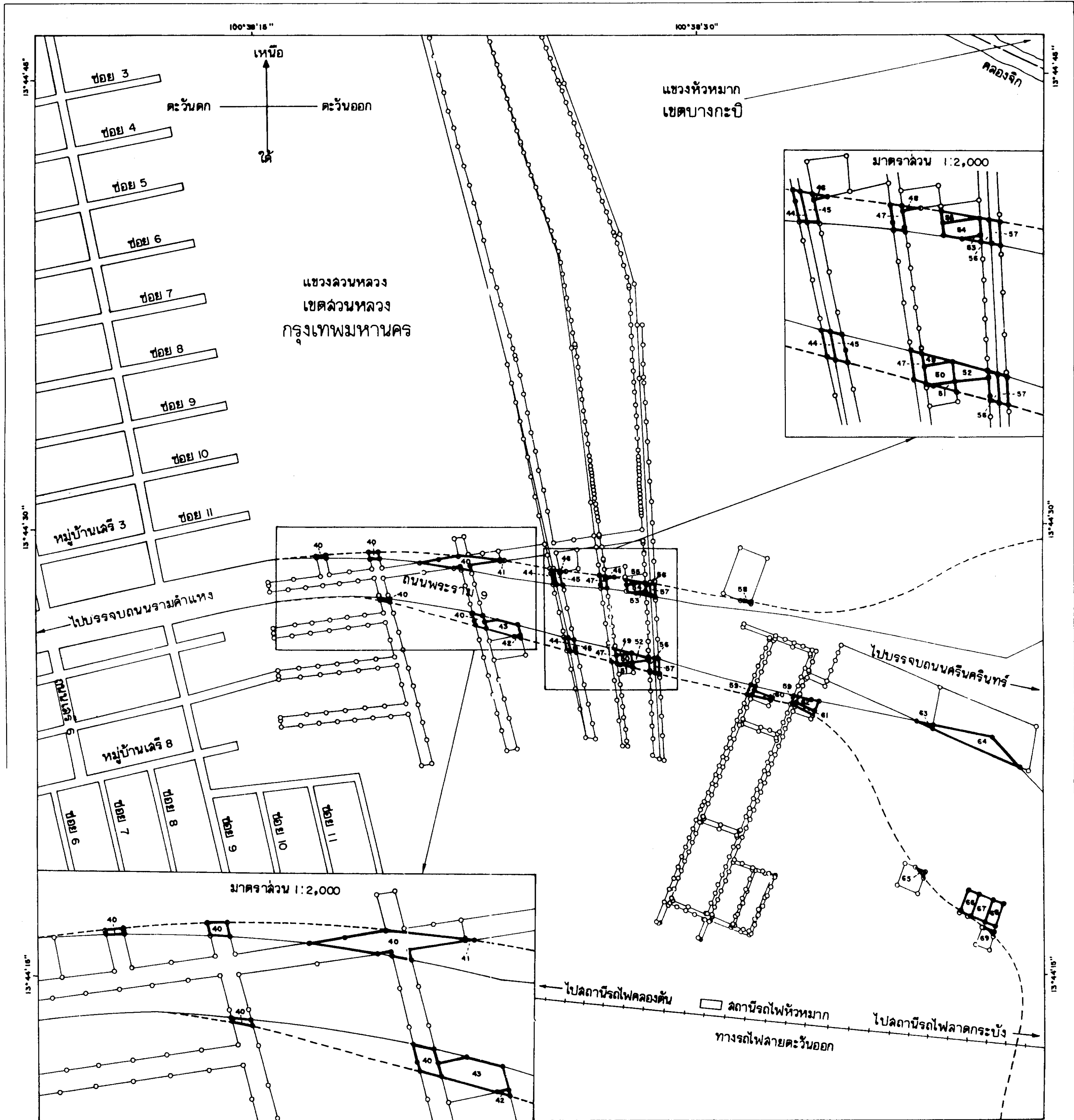
แผนที่ท้ายพระราชบัญญัติเวนคืนอสังหาริมทรัพย์  
 เพื่อสร้างทางพิเศษสายพญาไท - ศรีนครินทร์  
 ในท้องที่เขตบางกะปิ และเขตฉลวงหลวง กรุงเทพมหานคร

พ.ศ. ๒๕๔๓

มาตราส่วน 1 : 4,000



แผนที่หมายเลข 4/6



เครื่องหมาย

- แนวเขตที่ดินที่โดนเวนคืน
- แนวเขตที่จะสร้างทางพิเศษสายพญาไท - ศรีนครินทร์
- เขตของเขต
- ถนน ซอย
- ทางรถไฟ
- คลอง
- สถานีรถไฟ

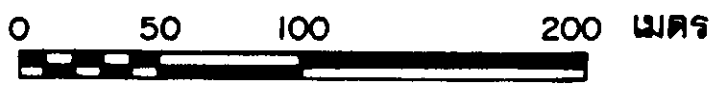
(นายสมเกียรติ กุลธำรง)  
 ผู้อำนวยการฝ่ายกรรมสิทธิ์ที่ดิน

(นายปรีชา ศรีทองสุข)  
 ผู้ว่าการการทางพิเศษแห่งประเทศไทย

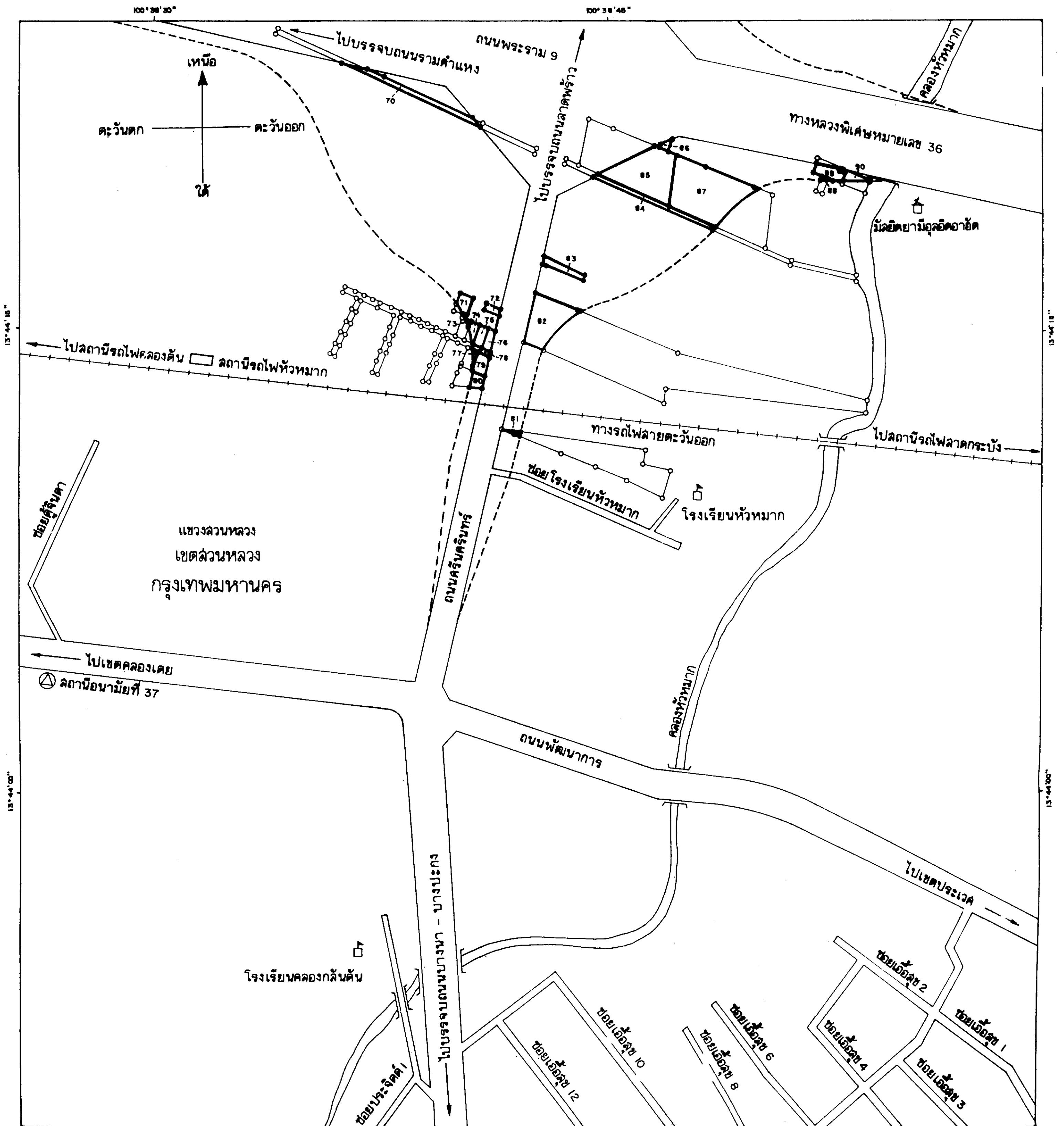
แผนที่ท้ายพระราชบัญญัติเวนคืนอสังหาริมทรัพย์  
เพื่อสร้างทางพิเศษสายพญาไท - ครินครินทร์  
ในท้องที่เขตบางกะปิ และเขตฉลวง กรุงเทพมหานคร

พ.ศ. ๒๕๕๓

มาตราส่วน 1 : 4,000



แผนที่หมายเลข 5/6



เครื่องหมาย

- แนวเขตที่ดินที่ต้องเวนคืน
- แนวเขตที่จะสร้างทางพิเศษสายพญาไท - ครินครินทร์
- ถนน ขอย
- ทางรถไฟ
- ละพวน
- คลอง
- ลานที่ราชการ

- โรงเรียน
- มัสยิด
- สถานีรถไฟ

(นายมนเชียร กุลธำรง)  
ผู้อำนวยการฝ่ายกรรมสิทธิ์ที่ดิน


(นายปรีชา ศิริทองสุข)

ผู้ว่าการการทางพิเศษแห่งประเทศไทย

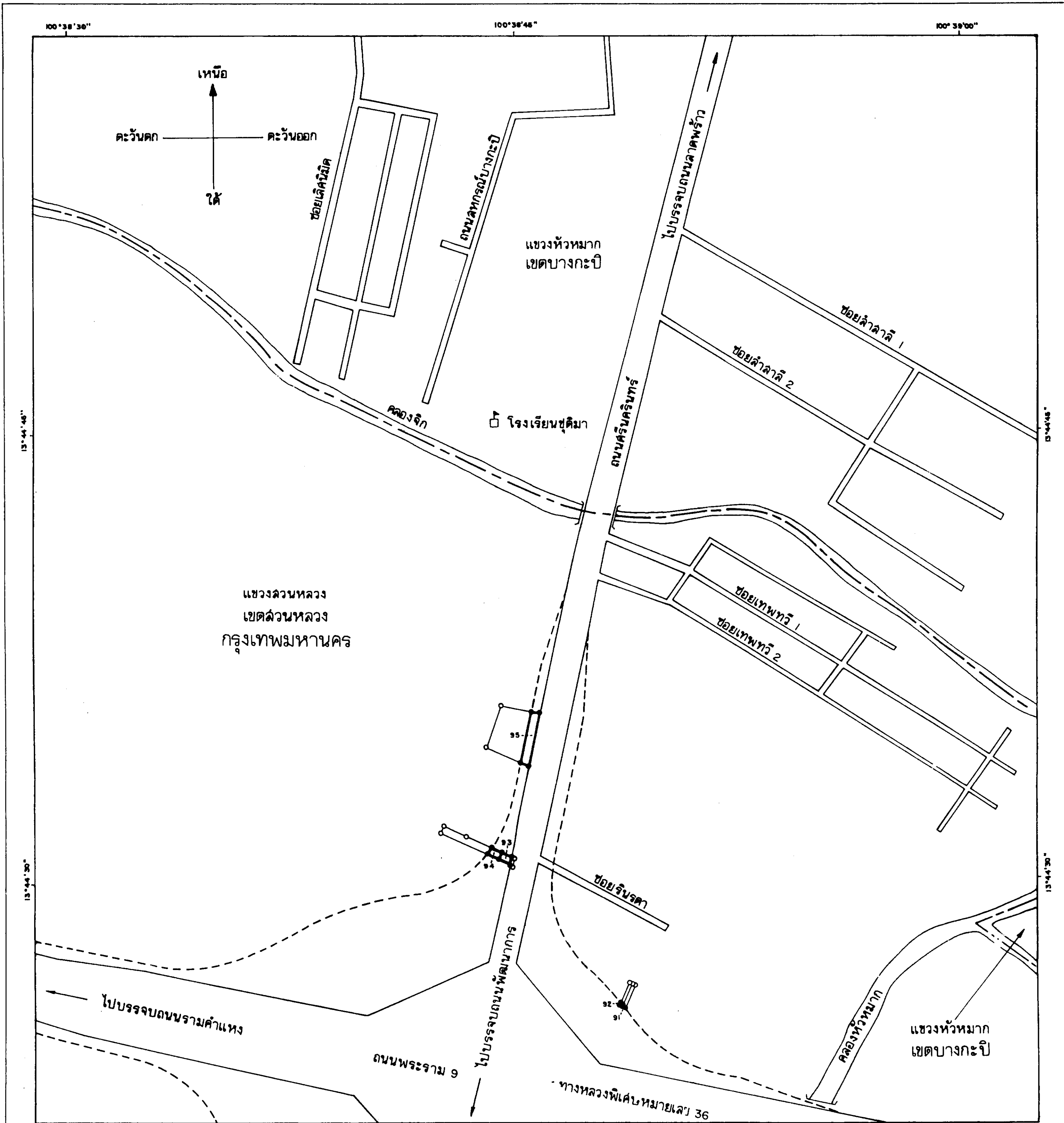
แผนที่ท้ายพระราชบัญญัติเวนคืนอสังหาริมทรัพย์  
เพื่อสร้างทางพิเศษสายพญาไท - ศรีนครินทร์  
ในท้องที่เขตบางกะปิ และเขตฉลวงหลวง กรุงเทพมหานคร

พ.ศ. ๒๕๔๓

มาตราส่วน 1 : 4,000



แผนที่หมายเลข 6/6



เครื่องหมาย

- แนวเขตที่ดินที่ต้องเวนคืน
- แนวเขตที่จะสร้างทางพิเศษสายพญาไท - ศรีนครินทร์
- เขตของเขต
- ถนน ซอย
- ละพาน
- คลอง
- โรงเรียน

(นายมนต์เกียรติ กุลอักษร)  
ผู้อำนวยการฝ่ายกรรมสิทธิ์ที่ดิน

(นายปรีชา ศรีทองสุข)  
ผู้ว่าการการทางพิเศษแห่งประเทศไทย



บัญชีรายชื่อเจ้าของหรือผู้ครอบครองที่ดินที่ถือวงเงินที่พระราชบัญญัติวงเงินที่ดินสำหรับทรัพย์สิน  
เพื่อสร้างทางพิเศษสายพญาไท - ศรีนครินทร์

ในท้องที่เขตบางกะปิ และเขตสวนหลวง กรุงเทพมหานคร

พ.ศ. 2543

แผ่นที่ 1 / 9

แปลง หมายเลข ที่ดิน	รายชื่อเจ้าของหรือผู้ครอบครอง		ที่ตั้งบ้านเรือนอยู่ที่		ที่ดินตั้งอยู่ที่		หนังสือสำคัญ				เนื้อที่ตามหนังสือสำคัญ			เนื้อที่ที่ต้องเวนคืน		แบบขงเขต		
	แขวง	เขต	จังหวัด	จังหวัด	แขวง	เขต	ประเภท	เลขที่	ระวาง	เลขที่ดิน	หน้าสำรวจ	ไร่	งาน	ตารางวา	ไร่		งาน	ตารางวา
1	หัวหมาก	บางกะปิ	กรุงเทพมหานคร	กรุงเทพมหานคร	หัวหมาก	บางกะปิ	โฉนด	8765	5136 III 7220-16	1054	620	-	-	93.00	-	-	85.00	แผนที่หมายเลข 1/6
2	หัวหมาก	บางกะปิ	กรุงเทพมหานคร	กรุงเทพมหานคร	หัวหมาก	บางกะปิ	โฉนด	25047	5136 III 7220-16	1062	3319	-	-	12.00	-	-	12.00	"
3	หัวหมาก	บางกะปิ	กรุงเทพมหานคร	กรุงเทพมหานคร	หัวหมาก	บางกะปิ	โฉนด	168480	1 ต. 6 อ.	4656	19686	-	2	51.00	-	-	88.00	"
4	หัวหมาก	บางกะปิ	กรุงเทพมหานคร	กรุงเทพมหานคร	หัวหมาก	บางกะปิ	โฉนด	172104	1 ต. 6 อ.	4669	20209	-	-	36.00	-	-	07.00	"
5	หัวขวาง	ห้วยขวาง	กรุงเทพมหานคร	กรุงเทพมหานคร	หัวขวาง	บางกะปิ	โฉนด	171516	1 ต. 6 อ.	4664	19794	-	1	58.00	-	-	08.00	"
6	หนองบอน	ประเวศ	กรุงเทพมหานคร	กรุงเทพมหานคร	หัวหมาก	บางกะปิ	โฉนด	55466	5136 IV 7220-16	1135	6499	1	1	27.00	-	-	85.00	"
7	คลองตัน	พระโขนง	กรุงเทพมหานคร	กรุงเทพมหานคร	สวนหลวง	สวนหลวง	โฉนด	16866	1 ต. 6 อ.	168	795	5	1	99.00	-	-	12.00	"
8	คลองตัน	พระโขนง	กรุงเทพมหานคร	กรุงเทพมหานคร	หัวหมาก	บางกะปิ	โฉนด	43401	1 ต. 6 อ.	2163	5566	1	1	67.00	-	-	21.00	"
9	วัดโสมนัส	ป้อมปราบศัตรูพ่าย	กรุงเทพมหานคร	กรุงเทพมหานคร	หัวหมาก	บางกะปิ	โฉนด	87199	1 ต. 6 อ.	3029	9813	-	-	24.00	-	-	01.00	"
10	วัดโสมนัส	ป้อมปราบศัตรูพ่าย	กรุงเทพมหานคร	กรุงเทพมหานคร	หัวหมาก	บางกะปิ	โฉนด	10412	5136 III 7220-16	1143	688	-	2	17.00	-	-	35.00	"

แปลง หมายเลข	รายชื่อเจ้าของหรือผู้ครอบครอง	ตั้งบ้านเรือนอยู่ที่		ที่ดินตั้งอยู่ที่		หนังสือสำคัญ			เรื่องที่ตามมาหนังสือสำคัญ			หมายเหตุ			
		แขวง	เขต	จังหวัด	แขวง	เขต	จังหวัด	เลขที่ดิน	หน้าสำรวจ	ไร่	งาน		ตารางวา		
11	นางสุวรรณา เจริญชัย	หัวหมาก	บางกะปิ	กรุงเทพมหานคร	หัวหมาก	บางกะปิ	กรุงเทพมหานคร	90561	1 ต. 6 อ.	3066	10105	-	1	-	เลขที่หมายเลข 1/6
12	นายอับดุลลาฮ์ และเซียม	สะพานสูง	บึงกุ่ม	กรุงเทพมหานคร	หัวหมาก	บางกะปิ	กรุงเทพมหานคร	32100	1 ต. 6 อ.	1864	4687	-	-	74.00	"
13	นางเจริญ บุญมงคล	หัวหมาก	บางกะปิ	กรุงเทพมหานคร	หัวหมาก	บางกะปิ	กรุงเทพมหานคร	24134	1 ต. 6 อ.	1251	3444	-	-	24.00	"
14	นางเจริญ บุญมงคล	หัวหมาก	บางกะปิ	กรุงเทพมหานคร	หัวหมาก	บางกะปิ	กรุงเทพมหานคร	24135	1 ต. 6 อ.	1252	3445	-	-	71.00	"
15	นายสืบ บุญรัตน์	หัวหมาก	บางกะปิ	กรุงเทพมหานคร	หัวหมาก	บางกะปิ	กรุงเทพมหานคร	24138	5136 III 7418-1	4665	3448	-	-	88.00	"
16	นายสืบ บุญรัตน์	หัวหมาก	บางกะปิ	กรุงเทพมหานคร	หัวหมาก	บางกะปิ	กรุงเทพมหานคร	24139	1 ต. 6 อ.	1256	3449	-	-	37.00	"
17	นายสืบ บุญรัตน์	หัวหมาก	บางกะปิ	กรุงเทพมหานคร	หัวหมาก	บางกะปิ	กรุงเทพมหานคร	24109	1 ต. 6 อ.	1226	3419	-	-	33.00	"
18	นายสืบ บุญรัตน์	หัวหมาก	บางกะปิ	กรุงเทพมหานคร	หัวหมาก	บางกะปิ	กรุงเทพมหานคร	24108	1 ต. 6 อ.	1225	3418	-	-	25.00	"
19	นางเจริญ บุญมงคล	หัวหมาก	บางกะปิ	กรุงเทพมหานคร	หัวหมาก	บางกะปิ	กรุงเทพมหานคร	24105	1 ต. 6 อ.	1222	3415	-	-	51.00	"
20	เรือเอก กิตติวัฒน์ บุญมงคล	ประเวศ	ประเวศ	กรุงเทพมหานคร	หัวหมาก	บางกะปิ	กรุงเทพมหานคร	24104	5136 III 7418-1	4687	3414	-	-	01.00	"
21	นางเจริญ บุญมงคล	หัวหมาก	บางกะปิ	กรุงเทพมหานคร	หัวหมาก	บางกะปิ	กรุงเทพมหานคร	24046	1 ต. 6 อ.	1328	3521	-	-	26.00	"
22	เรือเอก กิตติวัฒน์ บุญมงคล	ประเวศ	ประเวศ	กรุงเทพมหานคร	หัวหมาก	บางกะปิ	กรุงเทพมหานคร	24106	5136 III 7418-1	4689	3416	-	-	01.00	"

แปลง หมายเลข	รายชื่อเจ้าของหรือผู้ครอบครอง	ที่ตั้งบ้านเรือนอยู่ที่		ที่ตั้งอยู่ที่		หนังสือสำคัญ						เนื้อที่ตามหนังสือสำคัญ			เนื้อที่ที่ติดต่อกวณกัน		หมายเหตุ		
		แขวง	เขต	จังหวัด	แขวง	เขต	จังหวัด	ประเภท	เลขที่	ระวาง	เลขที่ดิน	หน้าสำรวจ	ไร่	งาน	ตารางวา	ไร่		งาน	ตารางวา
23	เรือเอก กิตติวัฒน์ บุญมงคล	ประเวศ	ประเวศ	กรุงเทพมหานคร	หัวหมาก	บางกะปิ	กรุงเทพมหานคร	โฉนด	24047	5136 III 7418-1	4698	3522	-	-	09.00	-	-	09.00	แผนที่หมายเลข 1/6
24	นายสืบ บุญรัตน์	หัวหมาก	บางกะปิ	กรุงเทพมหานคร	หัวหมาก	บางกะปิ	กรุงเทพมหานคร	โฉนด	24049	1 ค. 6 อ.	1331	3524	-	-	17.00	-	-	17.00	"
25	นายสืบ บุญรัตน์	หัวหมาก	บางกะปิ	กรุงเทพมหานคร	หัวหมาก	บางกะปิ	กรุงเทพมหานคร	โฉนด	24050	1 ค. 6 อ.	1332	3525	-	-	64.00	-	-	51.00	"
26	นายภาณุวัฒน์ ผลอัครมนตรี ผู้จัดการมรดก นางบุญช่วย ผลอัครมนตรี	บางพลัด	บางพลัด	กรุงเทพมหานคร	หัวหมาก	บางกะปิ	กรุงเทพมหานคร	โฉนด	18436	1 ค. 6 อ.	708	2906	1	-	01.00	-	-	13.00	แผนที่หมายเลข 2/6
27	นางโสม คำขวัญ	สวนหลวง	สวนหลวง	กรุงเทพมหานคร	สวนหลวง	สวนหลวง	กรุงเทพมหานคร	โฉนด	127820	5136 III 7418-2	236	14895	1	1	18.00	-	-	56.00	"
28	นางอัมมวดี หวังประสิทธิ์	สวนหลวง	พระโขนง	กรุงเทพมหานคร	สวนหลวง	สวนหลวง	กรุงเทพมหานคร	โฉนด	127822	5136 III 7418-2	239	14897	-	2	95.00	-	-	06.00	"
29	นางนงมา สละพันต์ นางสาวอติลา สุขถาวร	สวนหลวง	สวนหลวง	กรุงเทพมหานคร	สวนหลวง	สวนหลวง	กรุงเทพมหานคร	โฉนด	209494	1 ค. 6 อ.	4787	17597	-	1	59.00	-	1	59.00	"
30	นายหรั่งรัน สุขถาวร	สวนหลวง	ประเวศ	กรุงเทพมหานคร	สวนหลวง	สวนหลวง	กรุงเทพมหานคร	โฉนด	209492	1 ค. 6 อ.	4794	17604	-	1	-	-	-	99.00	"
31	นายชนะ รุ่งสุคนธ์ นางพรรณทิพย์ รุ่งสุคนธ์	สวนหลวง	สวนหลวง	กรุงเทพมหานคร	สวนหลวง	สวนหลวง	กรุงเทพมหานคร	โฉนด	19246	5136 III 7418-8	1595	825	-	-	27.00	-	-	27.00	แผนที่หมายเลข 3/6
32	นายชนะ รุ่งสุคนธ์ นางพรรณทิพย์ รุ่งสุคนธ์	สวนหลวง	สวนหลวง	กรุงเทพมหานคร	สวนหลวง	สวนหลวง	กรุงเทพมหานคร	โฉนด	19245	5136 III 7418-8	1596	824	-	-	47.70	-	-	41.00	"
33	นายสนิท จันทกลาง นางสุวรรณมา จันทกลาง	หัวหมาก	บางกะปิ	กรุงเทพมหานคร	สวนหลวง	สวนหลวง	กรุงเทพมหานคร	โฉนด	1029	5136 III 7418-8	8396	338	-	-	40.50	-	-	27.00	"
34	นายชาญเอก ไชยฤทธิ์	คลองเตย	ธนบุรี	กรุงเทพมหานคร	สวนหลวง	สวนหลวง	กรุงเทพมหานคร	โฉนด	1028	5136 III 7418-8	8395	337	-	-	23.40	-	-	13.00	"

แปลง หมายเลข	รายชื่อเจ้าของหรือผู้ครอบครอง	ที่ตั้งบ้านเรือนอยู่ที่			ที่ดินตั้งอยู่ที่			หนังสือสำคัญ						เนื้อที่ที่คิดวงเงิน			หมายเหตุ		
		แขวง/ตำบล	เขต/อำเภอ	จังหวัด	แขวง	เขต	จังหวัด	ประเภท	เลขที่	ระวาง	เลขที่ดิน	หน้าสำรวจ	ไร่	งาน	ตารางวา	ไร่		งาน	ตารางวา
35	นายชอุ่ม โอชนันท์	ตลาด	ธนบุรี	กรุงเทพมหานคร	สวนหลวง	สวนหลวง	กรุงเทพมหานคร	โฉนด	1027	5136 III 7418-8	8394	336	-	-	25.40	-	-	13.00	แผนที่หมายเลข 3/6
36	นายชนะ รุ่งสุคนธ์ นางพรรณเพ็ญ รุ่งสุคนธ์	สวนหลวง	สวนหลวง	กรุงเทพมหานคร	สวนหลวง	สวนหลวง	กรุงเทพมหานคร	โฉนด	1026	5136 III 7418-8	8393	335	-	-	27.50	-	-	13.00	"
37	นายชนะ รุ่งสุคนธ์ นางพรรณเพ็ญ รุ่งสุคนธ์	สวนหลวง	สวนหลวง	กรุงเทพมหานคร	สวนหลวง	สวนหลวง	กรุงเทพมหานคร	โฉนด	1025	5136 III 7418-8	8392	334	-	-	29.60	-	-	13.00	"
38	นายชนะ รุ่งสุคนธ์ นางพรรณเพ็ญ รุ่งสุคนธ์	สวนหลวง	สวนหลวง	กรุงเทพมหานคร	สวนหลวง	สวนหลวง	กรุงเทพมหานคร	โฉนด	1024	5136 III 7418-8	8391	333	-	-	31.70	-	-	13.00	"
39	นายชนะ รุ่งสุคนธ์ นางพรรณเพ็ญ รุ่งสุคนธ์	สวนหลวง	สวนหลวง	กรุงเทพมหานคร	สวนหลวง	สวนหลวง	กรุงเทพมหานคร	โฉนด	1023	5136 III 7418-8	8390	332	-	-	51.20	-	-	31.00	"
40	นางตระนั วิเศษสุข	บึงกะปิ	หัวขวาง	กรุงเทพมหานคร	สวนหลวง	สวนหลวง	กรุงเทพมหานคร	โฉนด	2853	1-1 ค. 7-8 อ.	48	29	6	2	20.00	-	1	99.00	แผนที่หมายเลข 4/6
41	นางตระนั วิเศษสุข	บึงกะปิ	หัวขวาง	กรุงเทพมหานคร	สวนหลวง	สวนหลวง	กรุงเทพมหานคร	โฉนด	42586	5136 III 7618-3	1436	2603	-	1	20.00	-	-	01.00	"
42	นายศักดิ์ เสมอพิทักษ์	วังทอง	บางกะปิ	กรุงเทพมหานคร	สวนหลวง	สวนหลวง	กรุงเทพมหานคร	โฉนด	52265	5136 III 7618-7	2813	3075	-	1	64.00	-	-	01.00	"
43	นายศักดิ์ เสมอพิทักษ์	วังทอง	บางกะปิ	กรุงเทพมหานคร	สวนหลวง	สวนหลวง	กรุงเทพมหานคร	โฉนด	52266	5136 III 7618-3	1429	3076	-	1	46.00	-	1	02.00	"
44	อุตสาหกรรมมหาวิทยาลัย	วังใหม่	ปทุมวัน	กรุงเทพมหานคร	สวนหลวง	สวนหลวง	กรุงเทพมหานคร	โฉนด	11152	1 ค. 8 อ.	126	727	-	-	69.00	-	-	23.00	"
45	นางตระนั วิเศษสุข	บึงกะปิ	หัวขวาง	กรุงเทพมหานคร	สวนหลวง	สวนหลวง	กรุงเทพมหานคร	โฉนด	2849	5136 III 7618-7	1446	25	4	2	81.00	-	-	45.00	"
46	นายมนตรี อุระวัณ	บางตลาด	ปากเกร็ด	นนทบุรี	สวนหลวง	สวนหลวง	กรุงเทพมหานคร	โฉนด	47340	5136 III 7618-3	1467	3862	-	1	03.00	-	-	01.00	"

แปลง หมายเลข	รายชื่อเจ้าของหรือผู้ครอบครอง	คั้งบ้านเรือนอยู่ที่		ที่ดินตั้งอยู่ที่		หนังสือสำคัญ				เนื้อที่ตามหนังสือสำคัญ			เนื้อที่ที่ถือกรรมสิทธิ์			หมายเหตุ		
		แขวง	เขต	จังหวัด	แขวง	เขต	จังหวัด	ประเภท	เลขที่	หน้าสำรวจ	ไร่	งาน	ตารางวา	ไร่	งาน		ตารางวา	
47	นางตระกูล วิเศษสุข	บางกะปิ	หัวขวาง	กรุงเทพมหานคร	สวนหลวง	สวนหลวง	โฉนด	2848	1 ต. 8 อ.	22	24	1	3	-	48.00	-	38.00	เลขที่กรมเลข 4/6
48	นางเอกสมหมาย นูนนาค	บางกะปิ	หัวขวาง	กรุงเทพมหานคร	สวนหลวง	สวนหลวง	โฉนด	59443	5136 III 7618-3	1597	4019	-	-	-	52.00	-	03.00	"
49	นางสาวอภิญญา ศรีโสภิต	วัดพระยาไกร	บางคอแหลม	กรุงเทพมหานคร	สวนหลวง	สวนหลวง	โฉนด	59451	5136 III 7618-7	2823	4027	-	-	-	20.00	-	20.00	"
50	นายวิชา อรวิระกุล นางเอกสมหมาย นูนนาค	สามเสนใน	พญาไท	กรุงเทพมหานคร	สวนหลวง	สวนหลวง	โฉนด	59452	1 ต. 8 อ.	1076	4028	-	-	-	42.00	-	40.00	"
51	นายวิชา อรวิระกุล นางเอกสมหมาย นูนนาค	สามเสนใน	พญาไท	กรุงเทพมหานคร	สวนหลวง	สวนหลวง	โฉนด	59453	1 ต. 8 อ.	1077	4029	-	-	-	41.00	-	07.00	"
52	นายศักดิ์ เสมอพิทักษ์	วังทองหลาง	บางกะปิ	กรุงเทพมหานคร	สวนหลวง	สวนหลวง	โฉนด	59471	5136 III 7618-7	2834	4047	-	-	-	33.00	-	33.00	"
53	นายศักดิ์ เสมอพิทักษ์	วังทองหลาง	บางกะปิ	กรุงเทพมหานคร	สวนหลวง	สวนหลวง	โฉนด	59465	5136 III 7618-3	1609	4041	-	-	-	01.00	-	01.00	"
54	นายศักดิ์ เสมอพิทักษ์	วังทองหลาง	บางกะปิ	กรุงเทพมหานคร	สวนหลวง	สวนหลวง	โฉนด	59464	5136 III 7618-3	1610	4040	-	-	-	44.00	-	44.00	"
55	นายศักดิ์ เสมอพิทักษ์	วังทองหลาง	บางกะปิ	กรุงเทพมหานคร	สวนหลวง	สวนหลวง	โฉนด	59463	5136 III 7618-3	1611	4039	-	-	-	52.00	-	17.00	"
56	นางตระกูล วิเศษสุข	บางกะปิ	หัวขวาง	กรุงเทพมหานคร	สวนหลวง	สวนหลวง	โฉนด	59480	1 ต. 8 อ.	1104	4056	3	-	-	96.00	-	35.00	"
57	จุฬาลงกรณ์มหาวิทยาลัย	วังใหม่	ปทุมวัน	กรุงเทพมหานคร	สวนหลวง	สวนหลวง	โฉนด	53510	5136 III 7618-3	1614	3272	1	1	-	13.00	-	33.00	"
58	นางสาวยุทธยา ศรีวิภาวดี	ดินแดง	หัวขวาง	กรุงเทพมหานคร	สวนหลวง	สวนหลวง	โฉนด	117732	5136 III 7618-4	1777	8874	-	3	-	76.00	-	03.00	"

แปลง หมายเลข	รายชื่อเจ้าของหรือผู้ครอบครอง	ที่ตั้งบ้านเรือนอยู่ที่			ที่ดินตั้งอยู่ที่			หนังสือสำคัญ						เนื้อที่ที่ถือครอง			หมายเหตุ		
		แขวง	เขต	จังหวัด	แขวง	เขต	จังหวัด	ประเภท	เลขที่	ระวาง	เลขที่ดิน	หน้าสำรวจ	ไร่	งาน	ตารางวา	ไร่		งาน	ตารางวา
59	นายชิตเข้าของหรือผู้ครอบครอง นายถวิล สวัสดิ์ นางฮีบ อุ่นอำไพ นางทยา เรืองทอง	สวนหลวง	พระโขนง	กรุงเทพมหานคร	สวนหลวง	สวนหลวง	กรุงเทพมหานคร	โฉนด	18456	5136 III 7618-8	3123	802	2	1	77.00	-	-	35.00	แผนที่หมายเลข 4/6
60	นายสังค์ สุขสมพิ์	สวนหลวง	สวนหลวง	กรุงเทพมหานคร	สวนหลวง	สวนหลวง	กรุงเทพมหานคร	โฉนด	80126	5136 III 7618-8	3108	2836	-	-	51.00	-	-	23.00	"
61	นางกิมลี แก้วทองแดง	สวนหลวง	สวนหลวง	กรุงเทพมหานคร	สวนหลวง	สวนหลวง	กรุงเทพมหานคร	โฉนด	80070	1 ต. 8 อ.	574	2780	-	-	54.00	-	-	23.00	"
62	นางกิมลี แก้วทองแดง	สวนหลวง	สวนหลวง	กรุงเทพมหานคร	สวนหลวง	สวนหลวง	กรุงเทพมหานคร	โฉนด	80071	1 ต. 8 อ.	575	2781	-	-	47.00	-	-	47.00	"
63	บริษัท ไทยคอคอบมิลล์ (1964) จำกัด	บางซื่อ	ดุสิต	กรุงเทพมหานคร	สวนหลวง	สวนหลวง	กรุงเทพมหานคร	โฉนด	48698	1 ต. 8 อ.	1190	4246	3	-	15.00	-	-	09.00	"
64	บริษัท ไทยคอคอบมิลล์ (1964) จำกัด	บางซื่อ	ดุสิต	กรุงเทพมหานคร	สวนหลวง	สวนหลวง	กรุงเทพมหานคร	โฉนด	48699	1 ต. 8 อ.	1191	4247	3	-	15.00	-	2	48.00	"
65	นายรพีพร ทรงขัติ นางทุเรียน ทรงขัติ	สวนหลวง	ประเวศ	กรุงเทพมหานคร	สวนหลวง	สวนหลวง	กรุงเทพมหานคร	โฉนด	25164	5136 III 7618-8	3204	911	-	1	45.00	-	-	10.00	"
66	นางสุทัศน์ พงษ์เจริญ	สวนหลวง	ประเวศ	กรุงเทพมหานคร	สวนหลวง	สวนหลวง	กรุงเทพมหานคร	โฉนด	135298	5136 III 7618-8	3200	12286	-	-	68.00	-	-	64.00	"
67	นางสุทัศน์ พงษ์เจริญ	สวนหลวง	ประเวศ	กรุงเทพมหานคร	สวนหลวง	สวนหลวง	กรุงเทพมหานคร	โฉนด	25161	5136 III 7618-8	3199	908	-	1	01.00	-	1	01.00	"
68	นายัญญา ถนอมบุญศิลป์	สวนหลวง	สวนหลวง	กรุงเทพมหานคร	สวนหลวง	สวนหลวง	กรุงเทพมหานคร	โฉนด	183766	5136 III 7618-8	3198	16011	-	-	74.00	-	-	74.00	"
69	นางสาวโงมงค์ นาคัน	สวนหลวง	ประเวศ	กรุงเทพมหานคร	สวนหลวง	สวนหลวง	กรุงเทพมหานคร	โฉนด	183453	5136 III 7618-8	3225	16301	-	-	76.00	-	-	09.00	"
70	บริษัท ไทยคอคอบมิลล์ (1964) จำกัด	บางซื่อ	ดุสิต	กรุงเทพมหานคร	สวนหลวง	สวนหลวง	กรุงเทพมหานคร	โฉนด	48697	1 ต. 8 อ.	1189	4245	-	2	54.00	-	1	27.00	แผนที่หมายเลข 5/6

เลข หมาย เลขที่	รายชื่อเจ้าของหรือผู้ครอบครอง	ตั้งบ้านเรือนอยู่ที่		ที่ตั้งของผู้		หนังสือสำคัญ						เนื้อที่ที่ต่อวงเงิน			หมายเหตุ
		แขวง	เขต	จังหวัด	แขวง	เขต	จังหวัด	ประเภท	เลขที่	ระวาง	เลขที่ดิน	หน้าสำรวจ	ไม่	งาน	
71	นางสาวอมชา นาคันติก	สวนหลวง	สวนหลวง	กรุงเทพมหานคร	สวนหลวง	กรุงเทพมหานคร	โฉนด	183455	5136 III 7618-8	3227	16303	-	-	61.00	แผนที่หมายเลข 5/6
72	นางสาวอมชา นาคันติก	สวนหลวง	สวนหลวง	กรุงเทพมหานคร	สวนหลวง	กรุงเทพมหานคร	โฉนด	189545	5136 III 7618-8	3229	16650	-	-	25.00	"
73	นางจำ มุขตรี	บางซื่อ	บางพลัด	กรุงเทพมหานคร	สวนหลวง	กรุงเทพมหานคร	โฉนด	47235	5136 III 7618-8	3234	4174	-	-	04.00	"
74	นางจำ มุขตรี	บางซื่อ	บางพลัด	กรุงเทพมหานคร	สวนหลวง	กรุงเทพมหานคร	โฉนด	47234	5136 III 7618-8	3233	4173	-	-	34.00	"
75	นางจำ มุขตรี	บางซื่อ	บางพลัด	กรุงเทพมหานคร	สวนหลวง	กรุงเทพมหานคร	โฉนด	47233	5136 III 7618-8	3232	4172	-	-	50.00	"
76	นางจำ มุขตรี	บางซื่อ	บางพลัด	กรุงเทพมหานคร	สวนหลวง	กรุงเทพมหานคร	โฉนด	47232	5136 III 7618-8	3231	4171	-	-	52.00	"
77	นางจำ มุขตรี	บางซื่อ	บางพลัด	กรุงเทพมหานคร	สวนหลวง	กรุงเทพมหานคร	โฉนด	47277	5136 III 7618-8	3249	4216	-	-	10.00	"
78	นางจำ มุขตรี	บางซื่อ	บางพลัด	กรุงเทพมหานคร	สวนหลวง	กรุงเทพมหานคร	โฉนด	39599	5136 III 7618-8	3247	1790	1	-	24.00	"
79	นางจำ มุขตรี	บางซื่อ	บางพลัด	กรุงเทพมหานคร	สวนหลวง	กรุงเทพมหานคร	โฉนด	47278	5136 III 7618-8	3248	4217	-	-	69.00	"
80	นางจำ มุขตรี	บางซื่อ	บางพลัด	กรุงเทพมหานคร	สวนหลวง	กรุงเทพมหานคร	โฉนด	47276	5136 III 7618-8	3250	4215	-	-	52.00	"

แปลง หมายเลข	รายละเอียดของผู้ครอบครอง	ที่ตั้งบ้านเรือนอยู่ที่		ที่ดินตั้งอยู่ที่		ที่ดินตั้งอยู่ที่			หนังสือสำคัญ			เรื่องที่ตามหนังสือสำคัญ			เรื่องที่ก่อสร้าง			หมายเหตุ	
		แขวง	เขต	จังหวัด	แขวง	เขต	จังหวัด	ประเภท	เลขที่	ระวาง	เลขที่ดิน	หน้าสำรวจ	ไร่	งาน	ตารางวา	ไร่	งาน		ตารางวา
81	นางจอมละห์ เสน่หา นายผู้กำกับชอและ เสน่หา นางถิศา ถิริม นางสาววรรณี เสน่หา นางวรรณมา มานู นายสุนทร เสน่หา นางสาวนิตยา เสน่หา นายสมศักดิ์ เสน่หา เด็กชววิชัย เสน่หา	แขวง ประเวศ	เขต ประเวศ	จังหวัด กรุงเทพมหานคร	แขวง สวนหลวง	เขต สวนหลวง	จังหวัด กรุงเทพมหานคร	โฉนด	25314	5136 III 7618-8	3381	905	2	1	02.00	-	-	11.00	โฉนดที่ดิน โฉนดที่ดินแปลง 5/6
82	นายธนิษฐ์ อินทร์ทรัพย์ นายธีระบุลย์ อินทร์ทรัพย์ นายธีระชัย อินทร์ทรัพย์ นางวาณี อินทร์ทรัพย์	จังหวัด จันทบุรี	เขต พระนคร	จังหวัด กรุงเทพมหานคร	แขวง สวนหลวง	เขต สวนหลวง	จังหวัด กรุงเทพมหานคร	โฉนด	18741	5136 III 7618-8	3383	828	8	2	33.00	1	-	35.00	
83	นางสาวหญิง แซ่เจ้า ผู้จัดการมรดก นายสุพจน์ พงษ์สุวเขตกุล	จังหวัด ประเวศ	เขต ประเวศ	จังหวัด กรุงเทพมหานคร	แขวง สวนหลวง	เขต สวนหลวง	จังหวัด กรุงเทพมหานคร	โฉนด	139110	5136 III 7618-8	3387	12638	-	1	-	-	1	-	
84	บริษัท ไทยคอกคองมิเนอรัล (1964) จำกัด	จังหวัด บึงชี	เขต คูสิต	จังหวัด กรุงเทพมหานคร	แขวง สวนหลวง	เขต สวนหลวง	จังหวัด กรุงเทพมหานคร	โฉนด	2838	5136 III 7818	3934	815	-	3	05.00	-	1	54.00	
85	บริษัท ไทยคอกคองมิเนอรัล (1964) จำกัด	จังหวัด บึงชี	เขต คูสิต	จังหวัด กรุงเทพมหานคร	แขวง สวนหลวง	เขต สวนหลวง	จังหวัด กรุงเทพมหานคร	โฉนด	48702	1 ค. 8 อ.	1194	4290	3	-	15.00	1	2	48.00	
86	นางนันทนา หลวงพิมพ์	จังหวัด สวนหลวง	เขต พระโขนง	จังหวัด กรุงเทพมหานคร	แขวง สวนหลวง	เขต สวนหลวง	จังหวัด กรุงเทพมหานคร	โฉนด	176578	1 ค. 8 อ.	3361	15901	-	-	17.00	-	-	17.00	
87	บริษัท ไทยคอกคองมิเนอรัล (1964) จำกัด	จังหวัด บึงชี	เขต คูสิต	จังหวัด กรุงเทพมหานคร	แขวง สวนหลวง	เขต สวนหลวง	จังหวัด กรุงเทพมหานคร	โฉนด	48703	1 ค. 8 อ.	1195	4291	3	1	86.00	2	-	64.00	
88	นางละ อีสมาถ	จังหวัด สวนหลวง	เขต สวนหลวง	จังหวัด กรุงเทพมหานคร	แขวง สวนหลวง	เขต สวนหลวง	จังหวัด กรุงเทพมหานคร	โฉนด	7596	5136 III 7818-5	4816	1508	-	-	30.00	-	-	01.00	
89	นางนันทนา หลวงพิมพ์	จังหวัด สวนหลวง	เขต พระโขนง	จังหวัด กรุงเทพมหานคร	แขวง สวนหลวง	เขต สวนหลวง	จังหวัด กรุงเทพมหานคร	โฉนด	147879	5136 III 7818-5	3887	13121	-	1	01.00	-	-	95.00	



แปลง หมายเลข	รายละเอียดของหรือผู้ครอบครอง	ที่ตั้งบ้านเรือนอยู่ที่			ที่ตั้งศูนย์ที่			หนังสือสำคัญ						เนื้อที่ตามหนังสือสำคัญ			เนื้อที่ที่ต้องเวนคืน			หมายเหตุ
		แขวง/ตำบล	เขต/ตำบล	จังหวัด	แขวง	เขต	จังหวัด	ประเภท	เลขที่	รวาง	เลขที่ดิน	หนังสือสำรวจ	ไร่	งาน	ตารางวา	ไร่	งาน	ตารางวา		
90	นางมาลี เกลิบทรัพย์	สวนหลวง	สวนหลวง	กรุงเทพมหานคร	สวนหลวง	สวนหลวง	กรุงเทพมหานคร	โฉนด	2868	5136 III 7818-5	4807	หนังสือสำรวจ 674	-	-	99.00	-	-	45.00	แผนที่หมายเลข 5/6	
91	นายวิฑูรย์ เกลิบทรัพย์	ตึก	สาธุภา	ปทุมธานี	สวนหลวง	สวนหลวง	กรุงเทพมหานคร	โฉนด	237722	5136 III 7818-1,5	5753	18861	-	-	26.00	-	-	01.00	แผนที่หมายเลข 6/6	
92	นายวิฑูรย์ เกลิบทรัพย์	ตึก	สาธุภา	ปทุมธานี	สวนหลวง	สวนหลวง	กรุงเทพมหานคร	โฉนด	237723	5136 III 7818-1,5	5754	18862	-	-	23.00	-	-	01.00	"	
93	นางมาลี คอตระกูล นางลัดดาวัลย์ จิรา	หัวหมาก	บึงกะปิ	กรุงเทพมหานคร	สวนหลวง	สวนหลวง	กรุงเทพมหานคร	โฉนด	91243	5136 III 7618-4	1757	7136	-	-	30.00	-	-	24.00	"	
94	นางมาลี คอตระกูล นางลัดดาวัลย์ จิรา	หัวหมาก	บึงกะปิ	กรุงเทพมหานคร	สวนหลวง	สวนหลวง	กรุงเทพมหานคร	โฉนด	6584	1 ค. 8 อ.	98	566	-	1	31.00	-	-	21.00	"	
95	นางสาวอติลา สืบสงวน นพอภิรักษ์ สืบสงวน นพอภิชาติ สืบสงวน	สวนหลวง	ประเวศ	กรุงเทพมหานคร	สวนหลวง	สวนหลวง	กรุงเทพมหานคร	โฉนด	34831	5136 III 7618-4	1738	1837	1	1	41.00	-	1	24.00	"	

หมายเหตุ :- เหตุผลในการประกาศใช้พระราชบัญญัติฉบับนี้ คือ เนื่องจากการทางพิเศษแห่งประเทศไทยได้ทำการสำรวจที่ที่จะต้องเวนคืน เพื่อสร้างทางพิเศษสายพญาไท - ศรีนครินทร์ ในท้องที่เขตบางกะปิ และเขตสวนหลวง กรุงเทพมหานคร ตามพระราชกฤษฎีกากำหนดเขตที่ดินในบริเวณที่ที่จะเวนคืน ในท้องที่เขตดุสิต เขตราชเทวี เขตปทุมวัน เขตบางกะปิ และเขตสวนหลวง กรุงเทพมหานคร พ.ศ. ๒๕๓๘ แล้ว สมควรเวนคืน อสังหาริมทรัพย์ดังกล่าวต่อไป จึงจำเป็นต้องตราพระราชบัญญัติฉบับนี้