

พระราชบัญญัติ

เวนคืนอสังหาริมทรัพย์ ในท้องที่ตำบลเมืองกง ตำบลสัมป่อย อำเภอรามัญไศล
และตำบลเมืองน้อย อำเภอกันทรารมย์ จังหวัดศรีสะเกษ
เพื่อสร้างทางหลวงแผ่นดินหมายเลข ๒๑๖๘ สายแยกทางหลวง
แผ่นดินหมายเลข ๒๐๘๓ (รามัญไศล) - กันทรารมย์
พ.ศ. ๒๕๕๒

ภูมิพลอดุลยเดช ป.ร.

ให้ไว้ ณ วันที่ ๑๗ มีนาคม พ.ศ. ๒๕๕๒
เป็นปีที่ ๕๔ ในรัชกาลปัจจุบัน

พระบาทสมเด็จพระปรมินทรมหาภูมิพลอดุลยเดช มีพระบรมราชโองการโปรดเกล้าฯ ให้
ประกาศว่า

โดยที่เป็นการสมควรให้เวนคืนอสังหาริมทรัพย์ ในท้องที่ตำบลเมืองกง ตำบลสัมป่อย อำเภอรามัญไศล และตำบลเมืองน้อย อำเภอกันทรารมย์ จังหวัดศรีสะเกษ เพื่อสร้างทางหลวงแผ่นดินหมายเลข ๒๑๖๘ สายแยกทางหลวงแผ่นดินหมายเลข ๒๐๘๓ (รามัญไศล) - กันทรารมย์

พระราชบัญญัตินี้มีบทบัญญัติเกี่ยวกับการเวนคืนอสังหาริมทรัพย์ ซึ่งมาตรา ๒๕ ประกอบกับ
มาตรา ๔๕ ของรัฐธรรมนูญแห่งราชอาณาจักรไทย บัญญัติให้กระทำได้โดยอาศัยอำนาจตามบทบัญญัติ
แห่งกฎหมาย

จึงทรงพระกรุณาโปรดเกล้าฯ ให้ตราพระราชบัญญัติขึ้นไว้โดยคำแนะนำและยินยอมของรัฐสภา
ดังต่อไปนี้

มาตรา ๑ พระราชบัญญัตินี้เรียกว่า “พระราชบัญญัติเวนคืนอสังหาริมทรัพย์ ในท้องที่
ตำบลเมืองกง ตำบลสัมป่อย อำเภอรามัญไศล และตำบลเมืองน้อย อำเภอกันทรารมย์ จังหวัดศรีสะเกษ

เพื่อสร้างทางหลวงแผ่นดินหมายเลข ๒๑๖๘ สายแยกทางหลวงแผ่นดินหมายเลข ๒๐๘๓ (ราชสีไศล) -
กันทรารมย์ พ.ศ. ๒๕๕๒”

มาตรา ๒ พระราชบัญญัตินี้ให้ใช้บังคับตั้งแต่วันถัดจากวันประกาศในราชกิจจานุเบกษา
เป็นต้นไป

มาตรา ๓ ให้อธิบดีกรมทางหลวงเป็นเจ้าหน้าที่เวนคืนตามพระราชบัญญัตินี้

มาตรา ๔ ให้เวนคืนอสังหาริมทรัพย์ ในท้องที่ตำบลเมืองคง ตำบลสัมป่อย อำเภอราชสีไศล
และตำบลเมืองน้อย อำเภอกันทรารมย์ จังหวัดศรีสะเกษ ภายในแนวเขตตามแผนที่ท้ายพระราช
บัญญัตินี้ ซึ่งปรากฏรายชื่อเจ้าของหรือผู้ครอบครองโดยชอบด้วยกฎหมายตามบัญชีท้ายพระราช
บัญญัตินี้ ให้แก่กรมทางหลวง เพื่อสร้างทางหลวงแผ่นดินหมายเลข ๒๑๖๘ สายแยกทางหลวง
แผ่นดินหมายเลข ๒๐๘๓ (ราชสีไศล) - กันทรารมย์

มาตรา ๕ ให้เจ้าหน้าที่เวนคืนเข้าใช้อสังหาริมทรัพย์ที่เวนคืนตามมาตรา ๔ ภายในระยะ
เวลาสองปีนับแต่วันที่พระราชบัญญัตินี้ใช้บังคับ


มาตรา ๖ ให้รัฐมนตรีว่าการกระทรวงคมนาคมรักษาการตามพระราชบัญญัตินี้

ผู้รับสนองพระบรมราชโองการ

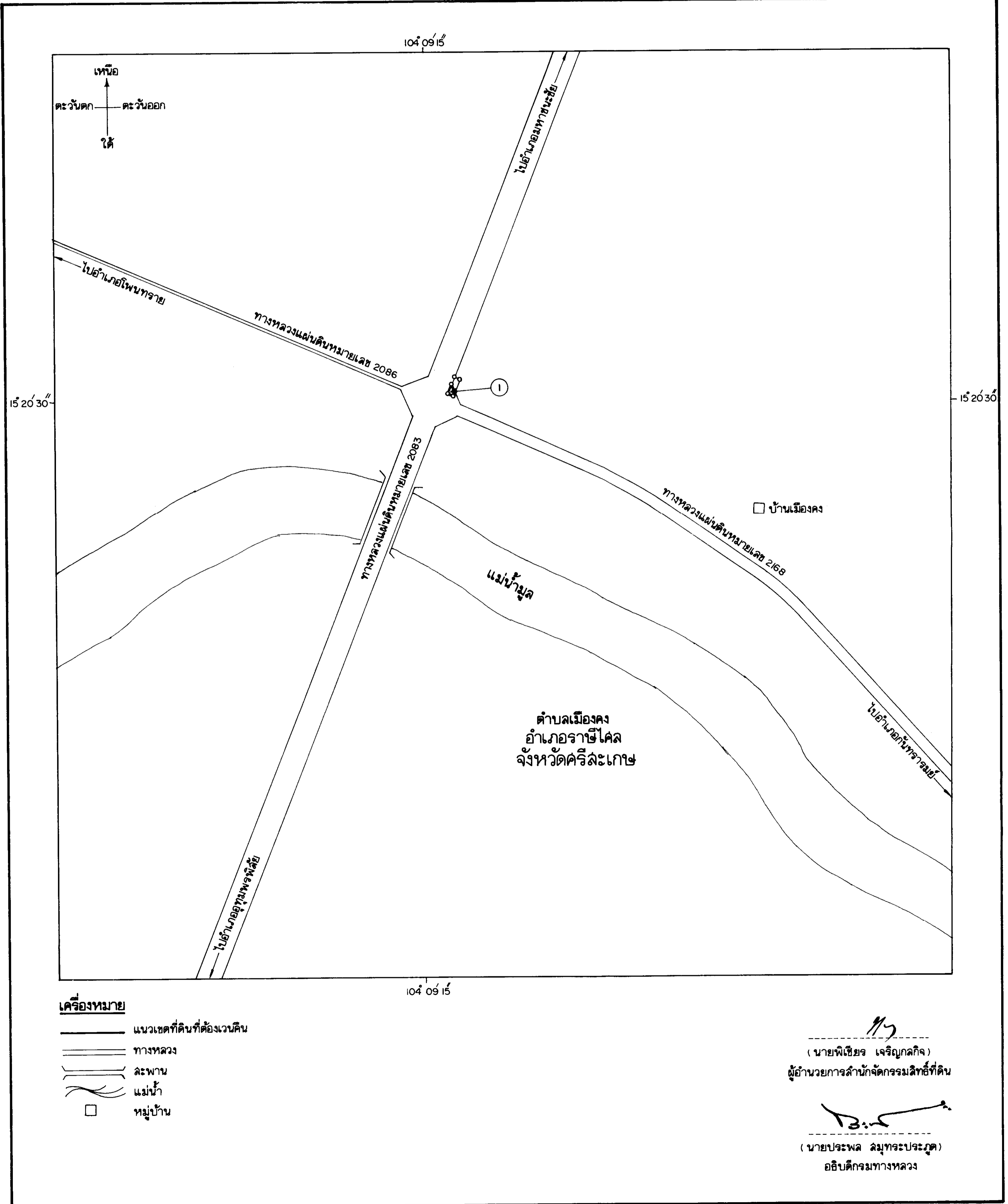
ชวน หลีกภัย

นายกรัฐมนตรี

แผนที่ท้ายพระราชบัญญัติเวนคืนอสังหาริมทรัพย์
 ในท้องที่ตำบลเมืองคง ตำบลลัมป่อย อำเภอราชสีห์โคก และตำบลเมืองน้อย อำเภอกันทรารมย์ จังหวัดศรีสะเกษ
 เพื่อสร้างทางหลวงแผ่นดินหมายเลข 2168
 แยกทางหลวงแผ่นดินหมายเลข 2083(ราชสีห์โคก)-กันทรารมย์
 พ.ศ. 2542



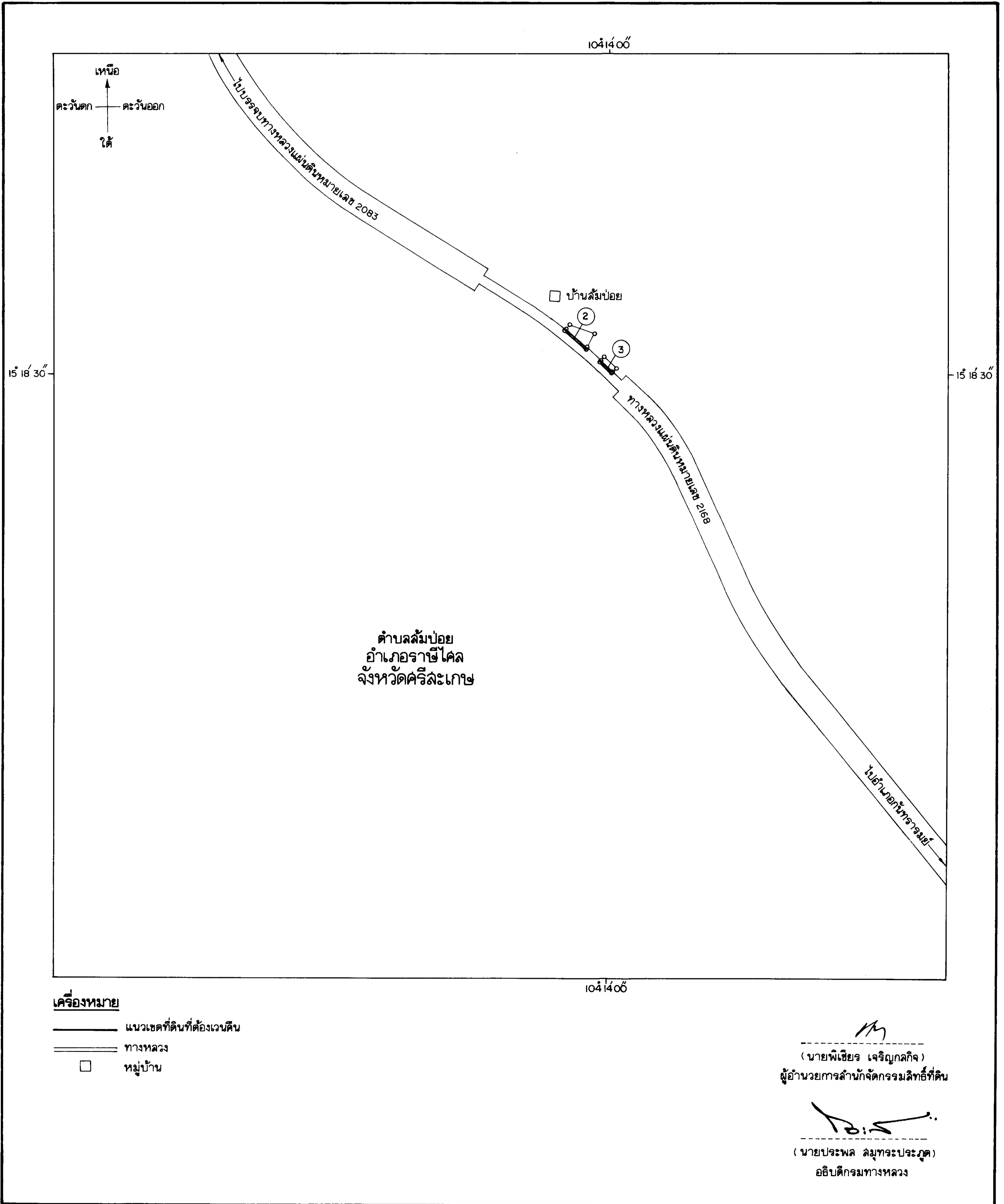
แผนที่หมายเลข 1 / 3



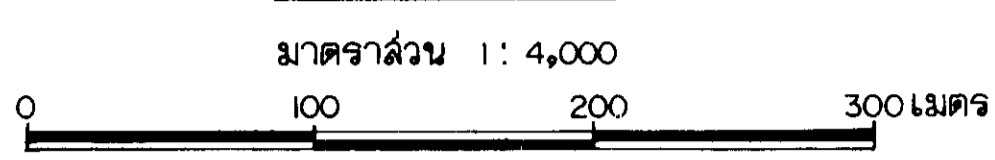
แผนที่ท้ายพระราชบัญญัติเวนคืนอสังหาริมทรัพย์
ในท้องที่ตำบลเมืองคง ตำบลลัมป่อย อำเภอราชสีห์ และตำบลเมืองน้อย อำเภอกันทรารมย์ จังหวัดศรีสะเกษ
เพื่อสร้างทางหลวงแผ่นดินหมายเลข 2168
ถ่ายแยกทางหลวงแผ่นดินหมายเลข 2083 (ราชสีห์)-กันทรารมย์
พ.ศ. 2542

มาตราส่วน 1:4,000
0 100 200 300 เมตร

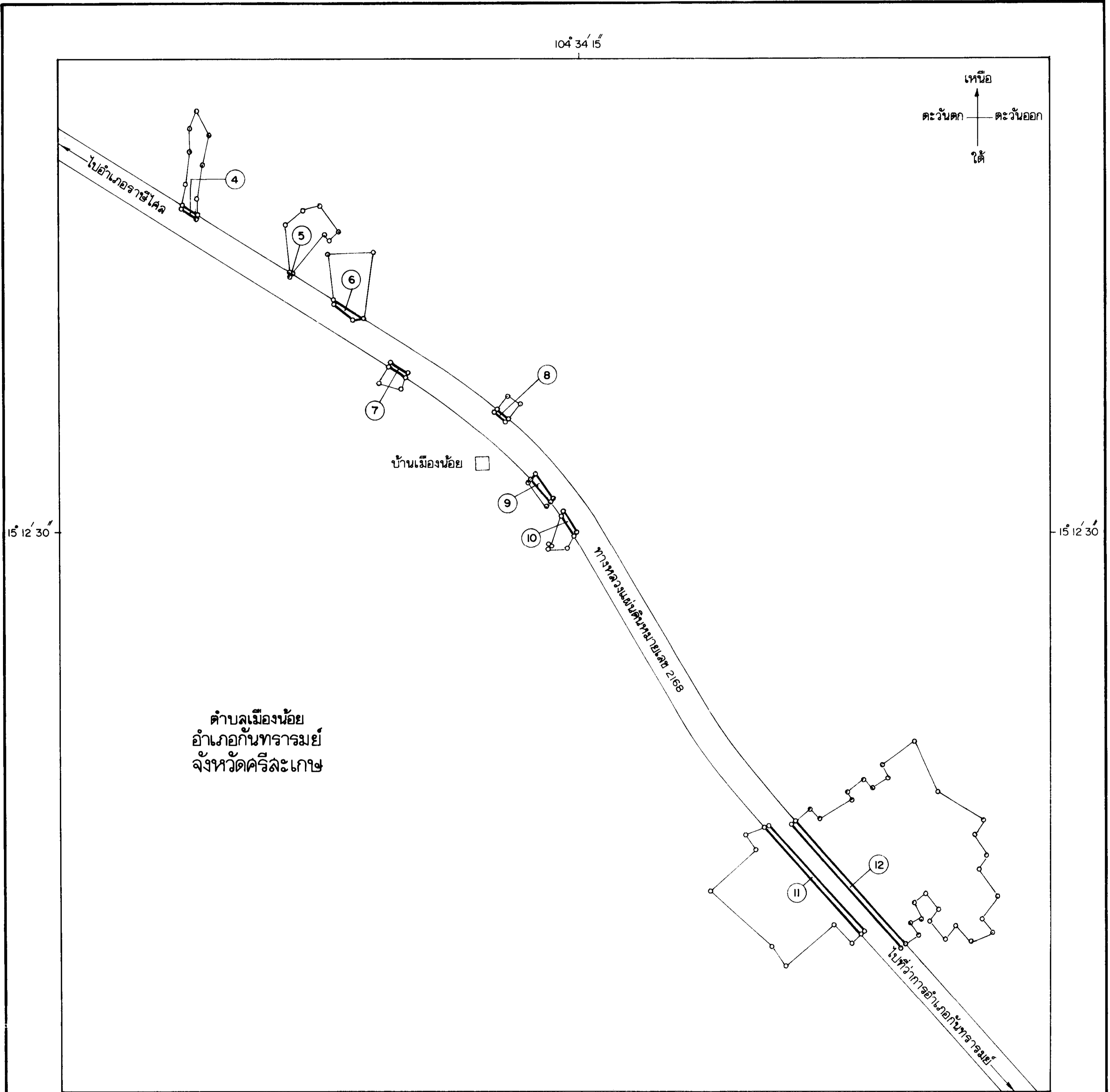
แผนที่หมายเลข 2/3



แผนที่ทำยพระราชบัญญัติเวนคืนอสังหาริมทรัพย์
 ในท้องที่ตำบลเมืองคอง ตำบลลัมป่อย อำเภอราชสีโคด และตำบลเมืองน้อย อำเภอกันทรารมย์ จังหวัดศรีสะเกษ
 เพื่อสร้างทางหลวงแผ่นดินหมายเลข 2168
 ลายแยกทางหลวงแผ่นดินหมายเลข 2083(ราชสีโคด)-กันทรารมย์
 พ.ศ. 2542



แผนที่หมายเลข 3 / 3



เครื่องหมาย

- แนวเขตที่ดินที่ต้องเวนคืน
- ทางหลวง
- หมู่บ้าน

(นายพิเชษฐ เจริญกุลกิจ)
 ผู้อำนวยการสำนักจัดกรรมสิทธิ์ที่ดิน

(นายประพล สุ่มทะระประภูค)
 อธิบดีกรมทางหลวง

หมายเหตุ :- เหตุผลในการประกาศใช้พระราชบัญญัติฉบับนี้ คือ เนื่องจากกรมทางหลวงได้ทำการสำรวจที่ที่จะต้องเวนคืนเพื่อสร้างทางหลวงแผ่นดินหมายเลข ๒๑๖๘ สายแยกทางหลวงแผ่นดินหมายเลข ๒๐๘๓ (ราชสีสุไล) - กันทรารมย์ ตามที่ได้มีการกำหนดแนวทางหลวงที่จะสร้างไว้แล้วตามพระราชกฤษฎีกากำหนดแนวทางหลวงที่จะสร้างทางหลวงจังหวัดหมายเลข ๒๑๖๘ สายแยกทางหลวงจังหวัดหมายเลข ๒๐๘๓ (ราชสีสุไล) - สัมปอญใหญ่ - กันทรารมย์ พ.ศ. ๒๕๒๕ เสร็จแล้ว สมควรเวนคืนอสังหาริมทรัพย์ดังกล่าวต่อไป จึงจำเป็นต้องตราพระราชบัญญัตินี้