



พระราชบัญญัติ

เวนคืนอสังหาริมทรัพย์

ในท้องที่ตำบลยางชุมน้อย อำเภอยางชุมน้อย จังหวัดศรีสะเกษ
เพื่อขยายทางหลวงแผ่นดินหมายเลข ๒๓๕๑ สายแยกทางหลวงแผ่นดิน
หมายเลข ๒๐๘๓ (พลไว) - ยางชุมน้อย ตอนอำเภอค้อวัง - อำเภอยางชุมน้อย
พ.ศ. ๒๕๔๑

ภูมิพลอดุลยเดช ป.ร.

ให้ไว้ ณ วันที่ ๒๕ เมษายน พ.ศ. ๒๕๔๑

เป็นปีที่ ๕๓ ในรัชกาลปัจจุบัน

พระบาทสมเด็จพระปรมินทรมหาภูมิพลอดุลยเดช มีพระบรมราชโองการโปรดเกล้าฯ ให้
ประกาศว่า

โดยที่เป็นการสมควรให้เวนคืนอสังหาริมทรัพย์ ในท้องที่ตำบลยางชุมน้อย อำเภอยางชุมน้อย
จังหวัดศรีสะเกษ เพื่อขยายทางหลวงแผ่นดินหมายเลข ๒๓๕๑ สายแยกทางหลวงแผ่นดินหมายเลข
๒๐๘๓ (พลไว) - ยางชุมน้อย ตอนอำเภอค้อวัง - อำเภอยางชุมน้อย ประกอบกับมาตรา ๔๕ วรรคหนึ่ง
ของรัฐธรรมนูญแห่งราชอาณาจักรไทย บัญญัติให้กระทำได้โดยอาศัยอำนาจตามบทบัญญัติแห่งกฎหมาย

จึงทรงพระกรุณาโปรดเกล้าฯ ให้ตราพระราชบัญญัติขึ้นไว้โดยคำแนะนำและยินยอมของรัฐสภา
ดังต่อไปนี้

มาตรา ๑ พระราชบัญญัตินี้เรียกว่า “พระราชบัญญัติเวนคืนอสังหาริมทรัพย์ ในท้องที่ตำบล
ยางชุมน้อย อำเภอยางชุมน้อย จังหวัดศรีสะเกษ เพื่อขยายทางหลวงแผ่นดินหมายเลข ๒๓๕๑ สายแยก
ทางหลวงแผ่นดินหมายเลข ๒๐๘๓ (พลไว) - ยางชุมน้อย ตอนอำเภอค้อวัง - อำเภอยางชุมน้อย
พ.ศ. ๒๕๔๑”

มาตรา ๒ พระราชบัญญัตินี้ให้ใช้บังคับตั้งแต่วันถัดจากวันประกาศในราชกิจจานุเบกษา เป็นต้นไป

มาตรา ๓ ให้อธิบดีกรมทางหลวงเป็นเจ้าหน้าที่เวนคืนตามพระราชบัญญัตินี้

มาตรา ๔ ให้เวนคืนอสังหาริมทรัพย์ ในท้องที่ตำบลยางชุมน้อย อำเภอยางชุมน้อย จังหวัดศรีสะเกษ ภายในแนวเขตตามแผนที่ท้ายพระราชบัญญัตินี้ ซึ่งปรากฏรายชื่อเจ้าของหรือผู้ครอบครอง โดยชอบด้วยกฎหมายตามบัญชีท้ายพระราชบัญญัตินี้ให้แก่กรมทางหลวง เพื่อย้ายทางหลวงแผ่นดิน หมายเลข ๒๓๕๑ สายแยกทางหลวงแผ่นดินหมายเลข ๒๐๘๓ (พลไวก) - ยางชุมน้อย ตอนอำเภอก้อวัง - อำเภอยางชุมน้อย

มาตรา ๕ ให้เจ้าหน้าที่เวนคืนเข้าใช้อสังหาริมทรัพย์ที่เวนคืนตามมาตรา ๔ ภายในระยะเวลาหนึ่งปีนับแต่วันที่พระราชบัญญัตินี้ใช้บังคับ

มาตรา ๖ ให้รัฐมนตรีว่าการกระทรวงคมนาคมรักษาการตามพระราชบัญญัตินี้

ผู้รับสนองพระบรมราชโองการ

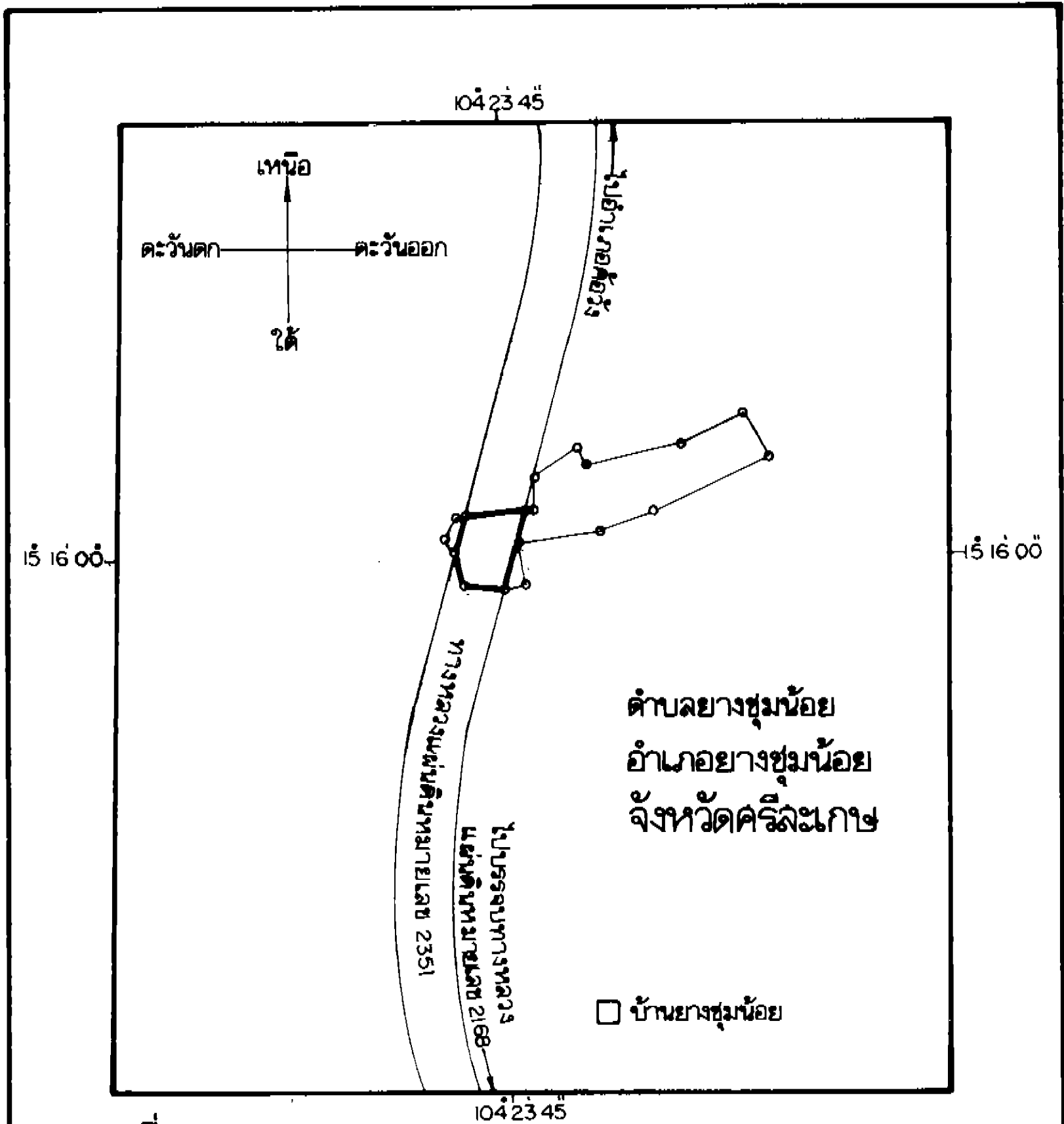
ชวน หลีกภัย

นายกรัฐมนตรี




แผนที่ท้ายพระราชบัญญัติเวนคืนอสังหาริมทรัพย์
 ในท้องที่ตำบลยางชุมน้อย อำเภอยางชุมน้อย จังหวัดศรีสะเกษ
 เพื่อขยายทางหลวงแผ่นดินหมายเลข 2351
 ลายแยกทางหลวงแผ่นดินหมายเลข 2083(พลไเว) – ยางชุมน้อย
 ตอนอำเภอค้อวัง – อำเภอยางชุมน้อย


พ.ศ. 2541


มาตราส่วน 1:4,000



เครื่องหมาย

-  แนวเขตที่ดินที่ต้องเวนคืน
-  ทางหลวง
-  หมู่บ้าน


 (นายพิเชียร เจริญกุลกิจ)
 ผู้อำนวยการสำนักจัดการมลพิษที่ดิน


 (นายประพล สมุทระประภุต)
 อธิบดีกรมทางหลวง

บัญชีรายชื่อเจ้าของหรือผู้ครอบครองที่ดินที่ต้องงวนคืนท้ายพระราชบัญญัติเวนคืนอสังหาริมทรัพย์
ในท้องที่ตำบลยางชุมน้อย อำเภอยางชุมน้อย จังหวัดศรีสะเกษ

เพื่อขยายทางหลวงแผ่นดินหมายเลข 2351

สายแยกทางหลวงแผ่นดินหมายเลข 2083(พ.ล.ไ) - ยางชุมน้อย ตอนอำเภอค้อวัง - อำเภอยางชุมน้อย

พ.ศ. 2541

รายชื่อเจ้าของหรือผู้ครอบครอง	ตั้งบ้านเรือนอยู่ที่		ที่ดินตั้งอยู่ที่		หนังสือสำคัญ			เนื้อที่ตามหนังสือสำคัญ			เนื้อที่ที่ต้องเวนคืน		หมายเหตุ					
	ตำบล	อำเภอ	จังหวัด	อำเภอ	ตำบล	เลขที่	เล่มที่	เลขที่ดิน	หน้าสำรวจ	ไร่	งาน	ตารางวา		ไร่	งาน	ตารางวา		
นางฉายทอง บุษบงค์ นางทองมา ชาลี นางบุญทอง เลากะยิง	ยางชุมน้อย	ยางชุมน้อย	ศรีสะเกษ	ยางชุมน้อย	ตำบล	ยางชุมน้อย	ศรีสะเกษ	อำเภอ	ยางชุมน้อย	ตำบล	ยางชุมน้อย	ศรีสะเกษ	3	-	25	2	60	

หมายเหตุ :- เหตุผลในการประกาศใช้พระราชบัญญัติฉบับนี้ คือ เนื่องจากกรมทางหลวงได้ทำการสำรวจที่ที่จะต้องเวนคืนเพื่อขยายทางหลวงแผ่นดินหมายเลข ๒๓๕๑ สายแยกทางหลวงแผ่นดินหมายเลข ๒๐๘๓ (พลไวก) - ขางชุมน้อย ตอนอำเภอค้อวัง - อำเภอขามน้อย ตามที่ได้มีการกำหนดเขตที่ดินในบริเวณที่ที่จะเวนคืนไว้แล้วตามพระราชกฤษฎีกากำหนดเขตที่ดินในบริเวณที่ที่จะเวนคืน เพื่อขยายทางหลวงแผ่นดินหมายเลข ๒๓๕๑ สายแยกทางหลวงแผ่นดินหมายเลข ๒๐๘๓ (พลไวก) - ขางชุมน้อย ตอนอำเภอค้อวัง - อำเภอขามน้อย พ.ศ. ๒๕๓๖ แล้ว สมควรเวนคืนอสังหาริมทรัพย์ดังกล่าวต่อไป จึงจำเป็นต้องตราพระราชบัญญัตินี้