



## พระราชบัญญัติ

### เวนคืนอสังหาริมทรัพย์

ในท้องที่ตำบลวังสามัคคี อำเภอโพนทอง และตำบลกกโพธิ์

ตำบลหนองพอก ตำบลรอบเมือง อำเภอหนองพอก จังหวัดร้อยเอ็ด

เพื่อสร้างทางหลวงแผ่นดินหมายเลข ๒๑๓๖ สายแยกทางหลวงแผ่นดิน

หมายเลข ๒๐๔๖ (โพนทอง) - บรรจบทางหลวงแผ่นดินหมายเลข ๒๑๒ (เลิงนกทา)

พ.ศ. ๒๕๕๑

## ภูมิพลอดุลยเดช ป.ร.

ให้ไว้ ณ วันที่ ๒๕ เมษายน พ.ศ. ๒๕๕๑

เป็นปีที่ ๕๓ ในรัชกาลปัจจุบัน

พระบาทสมเด็จพระปรมินทรมหาภูมิพลอดุลยเดช มีพระบรมราชโองการโปรดเกล้าฯ ให้ประกาศว่า

โดยที่เป็นการสมควรให้เวนคืนอสังหาริมทรัพย์ ในท้องที่ตำบลวังสามัคคี อำเภอโพนทอง และตำบลกกโพธิ์ ตำบลหนองพอก ตำบลรอบเมือง อำเภอหนองพอก จังหวัดร้อยเอ็ด เพื่อสร้างทางหลวงแผ่นดินหมายเลข ๒๑๓๖ สายแยกทางหลวงแผ่นดินหมายเลข ๒๐๔๖ (โพนทอง) - บรรจบทางหลวงแผ่นดินหมายเลข ๒๑๒ (เลิงนกทา) ประกอบกับมาตรา ๔๕ วรรคหนึ่ง ของรัฐธรรมนูญแห่งราชอาณาจักรไทย บัญญัติให้กระทำได้โดยอาศัยอำนาจตามบทบัญญัติแห่งกฎหมาย

จึงทรงพระกรุณาโปรดเกล้าฯ ให้ตราพระราชบัญญัติขึ้นไว้โดยคำแนะนำและยินยอมของรัฐสภา ดังต่อไปนี้

มาตรา ๑ พระราชบัญญัตินี้เรียกว่า “พระราชบัญญัติเวนคืนอสังหาริมทรัพย์ ในท้องที่ตำบล

วังสามัคคี อำเภอโพธารอง และตำบลกกโพธิ์ ตำบลหนองพอก ตำบลรอบเมือง อำเภอหนองพอก จังหวัดร้อยเอ็ด เพื่อสร้างทางหลวงแผ่นดินหมายเลข ๒๑๓๖ สายแยกทางหลวงแผ่นดินหมายเลข ๒๐๕๖ (โพธารอง) - บรรจบทางหลวงแผ่นดินหมายเลข ๒๑๒ (เลิงนกทา) พ.ศ. ๒๕๕๑”

มาตรา ๒ พระราชบัญญัตินี้ให้ใช้บังคับตั้งแต่วันถัดจากวันประกาศในราชกิจจานุเบกษา เป็นต้นไป

มาตรา ๓ ให้อธิบดีกรมทางหลวงเป็นเจ้าหน้าที่เวนคืนตามพระราชบัญญัตินี้

มาตรา ๔ ให้เวนคืนอสังหาริมทรัพย์ ในท้องที่ตำบลวังสามัคคี อำเภอโพธารอง และตำบลกกโพธิ์ ตำบลหนองพอก ตำบลรอบเมือง อำเภอหนองพอก จังหวัดร้อยเอ็ด ภายในแนวเขตตามแผนที่ท้ายพระราชบัญญัตินี้ ซึ่งปรากฏรายชื่อเจ้าของหรือผู้ครอบครองโดยชอบด้วยกฎหมายตามบัญชีท้ายพระราชบัญญัตินี้ให้แก่กรมทางหลวง เพื่อสร้างทางหลวงแผ่นดินหมายเลข ๒๑๓๖ สายแยกทางหลวงแผ่นดินหมายเลข ๒๐๕๖ (โพธารอง) - บรรจบทางหลวงแผ่นดินหมายเลข ๒๑๒ (เลิงนกทา)

มาตรา ๕ ให้เจ้าหน้าที่เวนคืนเข้าใช้อสังหาริมทรัพย์ที่เวนคืนตามมาตรา ๔ ภายในระยะเวลาสองปีนับแต่วันที่พระราชบัญญัตินี้ใช้บังคับ

มาตรา ๖ ให้รัฐมนตรีว่าการกระทรวงคมนาคมรักษากฎการตามพระราชบัญญัตินี้

ผู้รับสนองพระบรมราชโองการ

ชวน หลีกภัย

นายกรัฐมนตรี

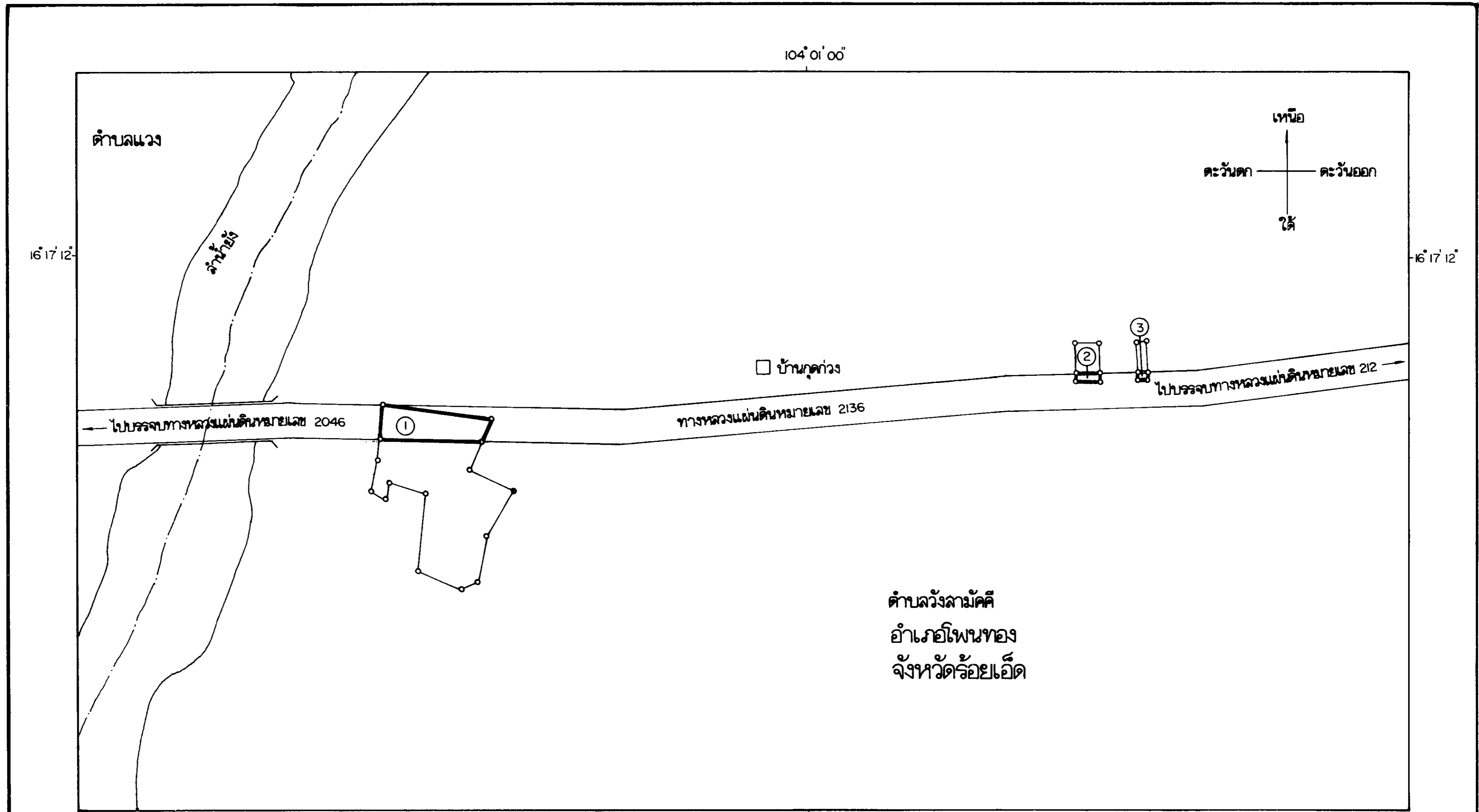
แผนที่ท้ายพระราชบัญญัติเวนคืนอสังหาริมทรัพย์  
 ในท้องที่ตำบลวังสามัคคี อำเภอโพธารอง และตำบลกกโพธิ์ ตำบลหนองพอก ตำบลรอบเมือง อำเภอหนองพอก จังหวัดร้อยเอ็ด  
 เพื่อสร้างทางหลวงแผ่นดินหมายเลข 2136 ลายแยกทางหลวงแผ่นดินหมายเลข 2046(โพธารอง) - บรรจบทางหลวงแผ่นดินหมายเลข 212(เวียงนกทา)

พ.ศ. 2541

มาตราส่วน 1 : 5,000

0 100 200 300 เมตร

แผนที่หมายเลข 1/7



เครื่องหมาย

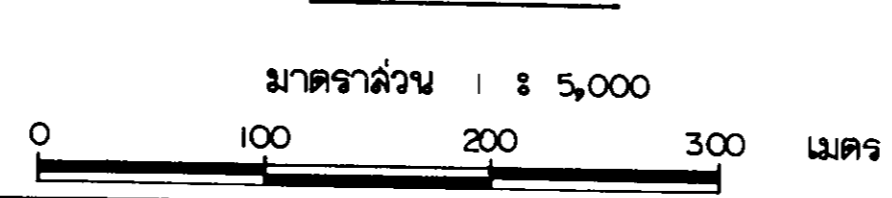
- แนวเขตที่ดินที่ต้องเวนคืน
- เขตตำบล
- == ทางหลวง
- == ละพาน
- ~ แม่น้ำ
- หมู่บ้าน

*(Signature)*  
 (นายพิเชียร เจริญกุลกิจ)  
 ผู้อำนวยการสำนักจัดการมลพิษที่ดิน

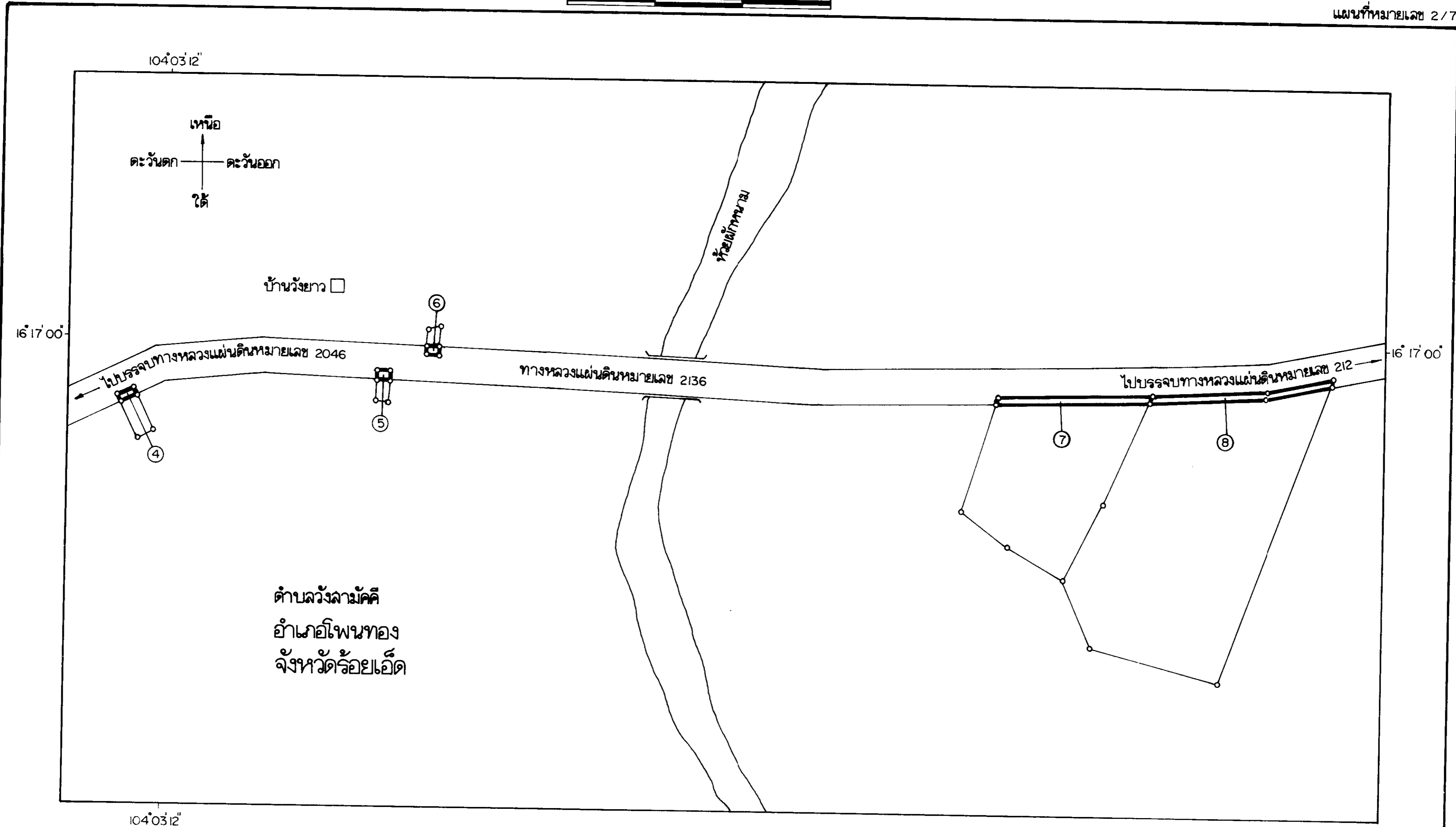
*(Signature)*  
 (นายประพล สมุทรประภุต)  
 อธิบดีกรมทางหลวง

แผนที่ท้ายพระราชบัญญัติเวนคืนอสังหาริมทรัพย์  
 ในท้องที่ตำบลวังลามัคคี อำเภอโพธารอง และตำบลกกโพธิ์ ตำบลหนองพอก ตำบลรอบเมือง อำเภอหนองพอก จังหวัดร้อยเอ็ด  
 เพื่อสร้างทางหลวงแผ่นดินหมายเลข 2136 สายแยกทางหลวงแผ่นดินหมายเลข 2046 (โพธารอง) - บรรจบทางหลวงแผ่นดินหมายเลข 212 (เลิงนกทา)

พ.ศ. 2541



แผนที่หมายเลข 2/7

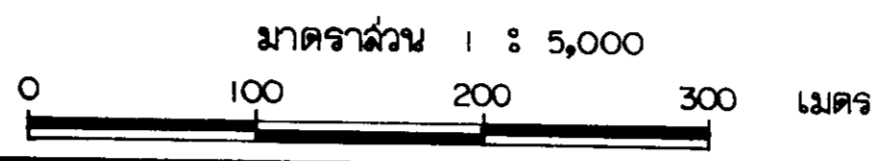


- เครื่องหมาย**
- แนวเขตที่ดินที่ดองเวนคืน
  - ทางหลวง
  - ละพาน
  - ห้วย
  - หมู่บ้าน

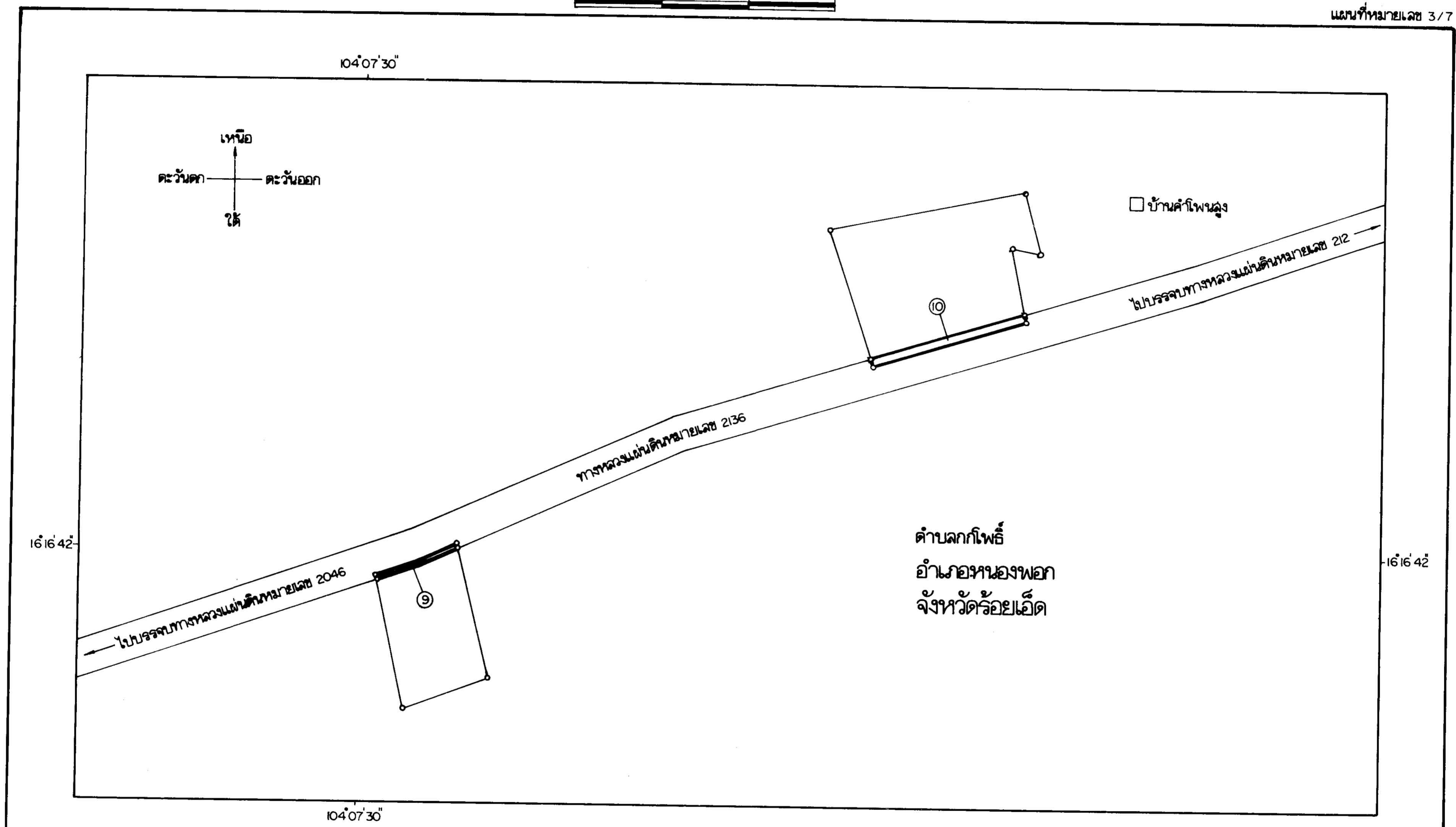
(นายพิเชียร จิตรกุลกิจ)  
 ผู้อำนวยการสำนักจัดกรรมสิทธิ์ที่ดิน

(นายประพล ลมฺุฑระประสุต)  
 อธิบดีกรมทางหลวง

แผนที่ท้ายพระราชบัญญัติเวนคืนอสังหาริมทรัพย์  
 ในท้องที่ตำบลวังสามัคคี อำเภอโพธารอง และตำบลกกโพธิ์ ตำบลหนองพอก ตำบลรอบเมือง อำเภอหนองพอก จังหวัดร้อยเอ็ด  
 เพื่อสร้างทางหลวงแผ่นดินหมายเลข 2136 แยกทางหลวงแผ่นดินหมายเลข 2046 (โพธารอง) - บรจรทางหลวงแผ่นดินหมายเลข 212 (เลิงนกทา)  
 พ.ศ. 2541



แผนที่หมายเลข 3/7




- เครื่องหมาย**
- แนวเขตที่ดินที่ต้องเวนคืน
  - ทางหลวง
  - หมู่บ้าน

(นายพิเชียร จีระกุลกิจ)  
 ผู้อำนวยการสำนักจัดการกรรมสิทธิ์ที่ดิน

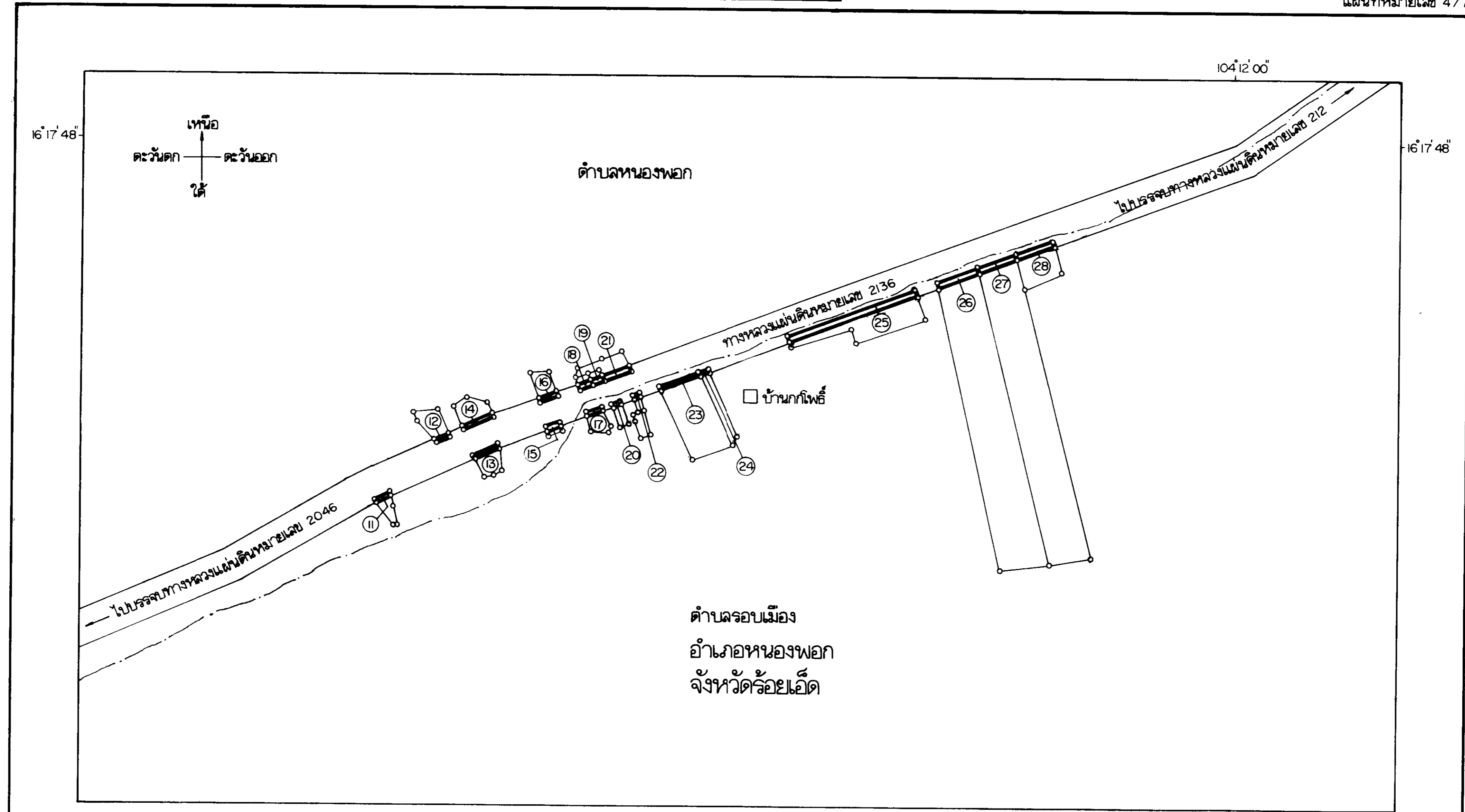
(นายประพล ธรรมสารประสุต)  
 อธิบดีกรมทางหลวง

แผนที่ทำยพระราชบัญญัติเวนคืนอสังหาริมทรัพย์  
 ในท้องที่ตำบลวังสามัคคี อำเภอโพธารอง และตำบลกกโพธิ์ ตำบลหนองพอก ตำบลรอบเมือง อำเภอหนองพอก จังหวัดร้อยเอ็ด  
 เพื่อสร้างทางหลวงแผ่นดินหมายเลข 2136 แยกจากทางหลวงแผ่นดินหมายเลข 2046 (โพธารอง) - บรจบบทางหลวงแผ่นดินหมายเลข 212 (เลิงนกทา)

พ.ศ. 2541



แผนที่หมายเลข 4/7



เครื่องหมาย

- แนวเขตที่ดินที่ต้องเวนคืน
- เขตตำบล
- ทางหลวง
- หมู่บ้าน

(นายพิเชียร เจริญกุลกิจ)  
 ผู้อำนวยการสำนักจัดการมลพิษที่ดิน

(นายประพาด ลมูทะประสูต)  
 อธิบดีกรมทางหลวง

แผนที่ท้ายพระราชบัญญัติเวนคืนอสังหาริมทรัพย์

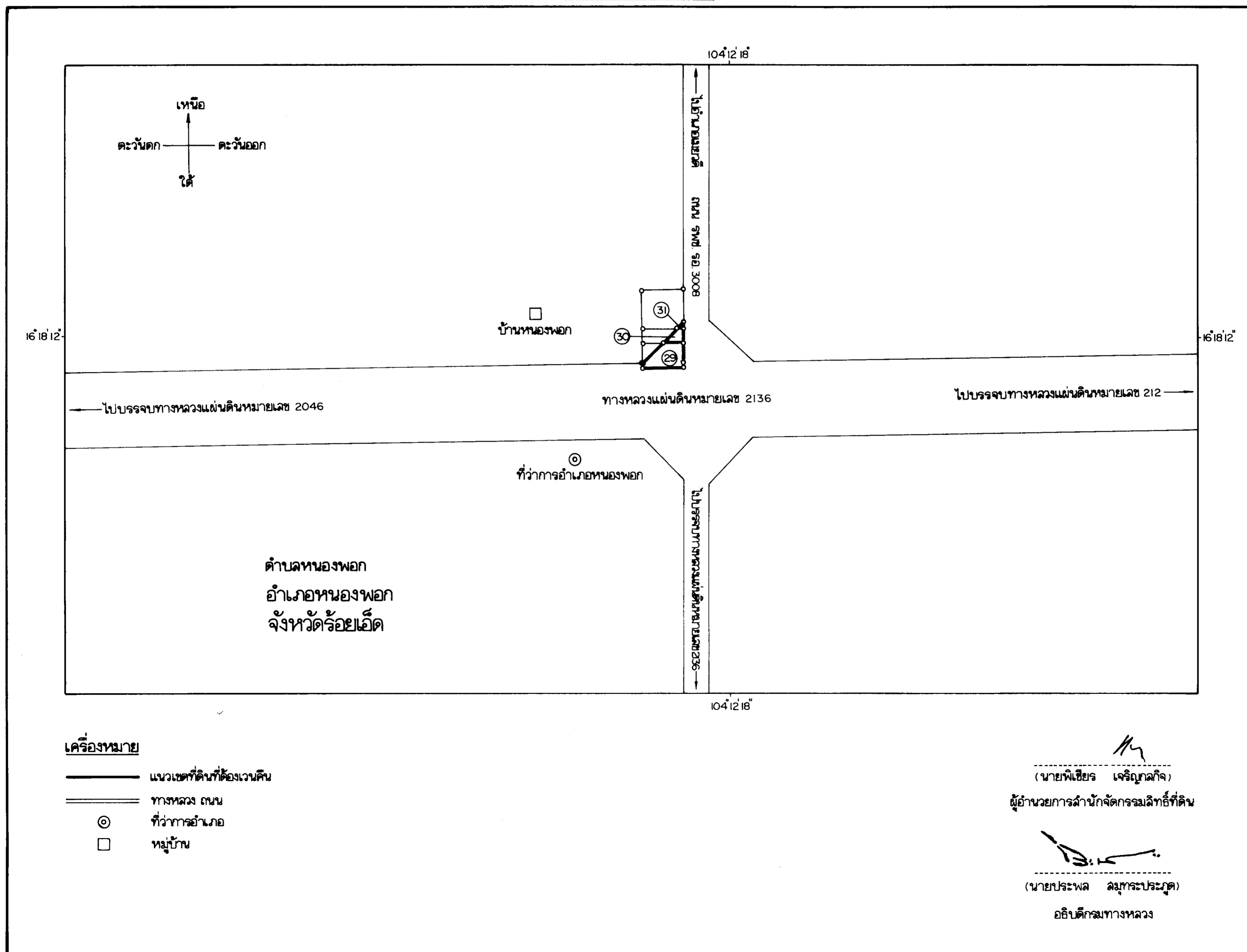
ในท้องที่ตำบลวังสามัคคี อำเภอโพธารอง และตำบลกกโพธิ์ ตำบลหนองพอก ตำบลรอบเมือง อำเภอหนองพอก จังหวัดร้อยเอ็ด  
เพื่อสร้างทางหลวงแผ่นดินหมายเลข 2136 แยกจากทางหลวงแผ่นดินหมายเลข 2046 (โพธารอง) - บรรจบทางหลวงแผ่นดินหมายเลข 212 (เวียงจันทน์)

พ.ศ. 2541

มาตราส่วน 1 : 2,000



แผนที่หมายเลข 5/7



เครื่องหมาย

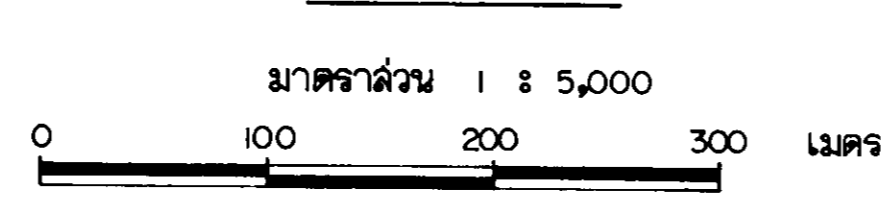
- แนวเขตที่ดินที่ต้องเวนคืน
- ทางหลวง ถนน
- ที่ว่าการอำเภอ
- หมู่บ้าน

(นายพิเชียร เจริญกุลกิจ)  
ผู้อำนวยการสำนักจัดกรรมสิทธิ์ที่ดิน

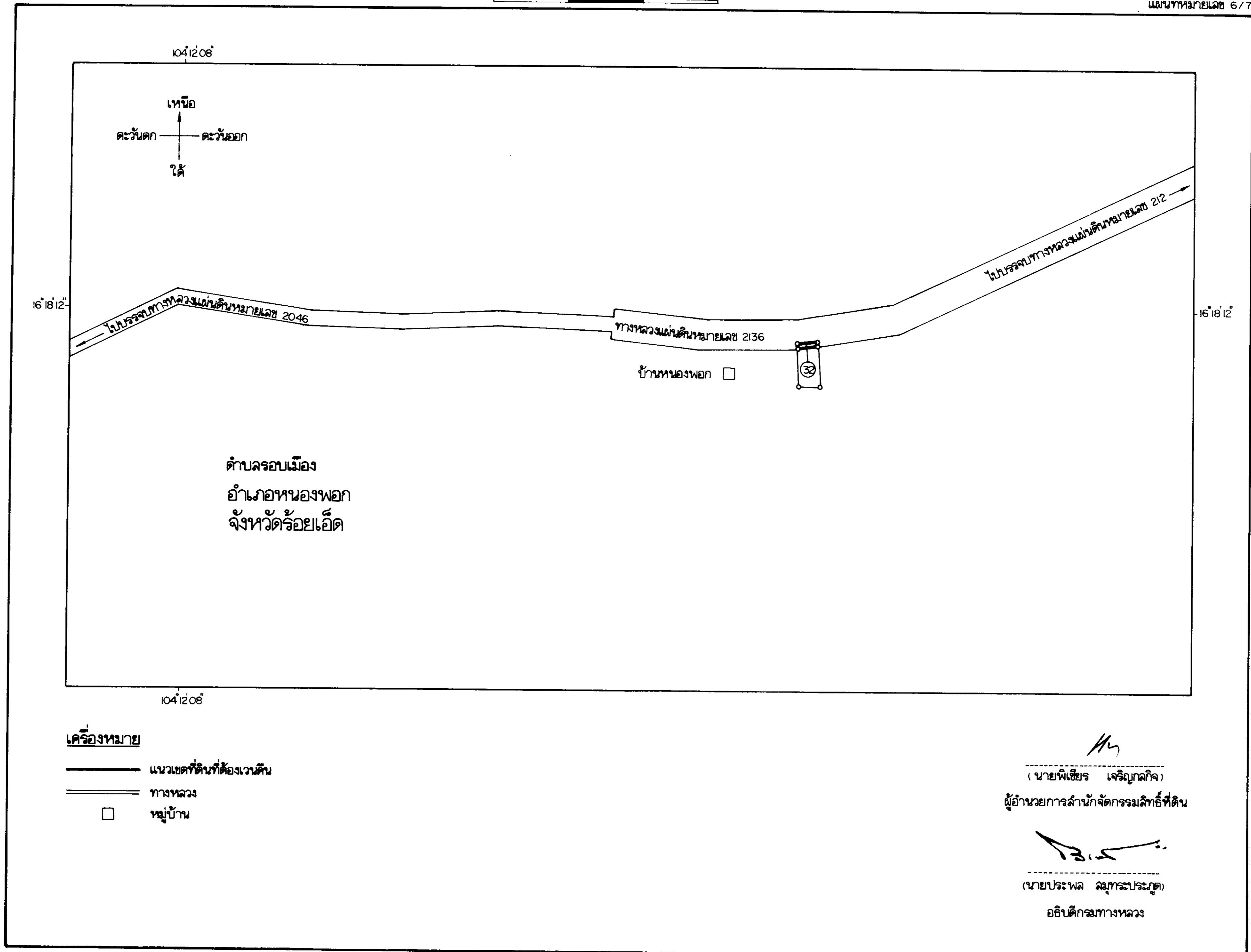
(นายประพล ลมูกระประภูต)  
อธิบดีกรมทางหลวง

แผนที่ท้ายพระราชบัญญัติเวนคืนอสังหาริมทรัพย์  
 ในท้องที่ตำบลวังสามัคคี อำเภอโพธารอง และตำบลกกโพธิ์ ตำบลหนองพอก ตำบลรอบเมือง อำเภอหนองพอก จังหวัดร้อยเอ็ด  
 เพื่อสร้างทางหลวงแผ่นดินหมายเลข 2136 สายแยกทางหลวงแผ่นดินหมายเลข 2046 (โพธารอง) - บรจบบทางหลวงแผ่นดินหมายเลข 212 (เลิงนกทา)

พ.ศ. 2541




แผนที่หมายเลข 6/7



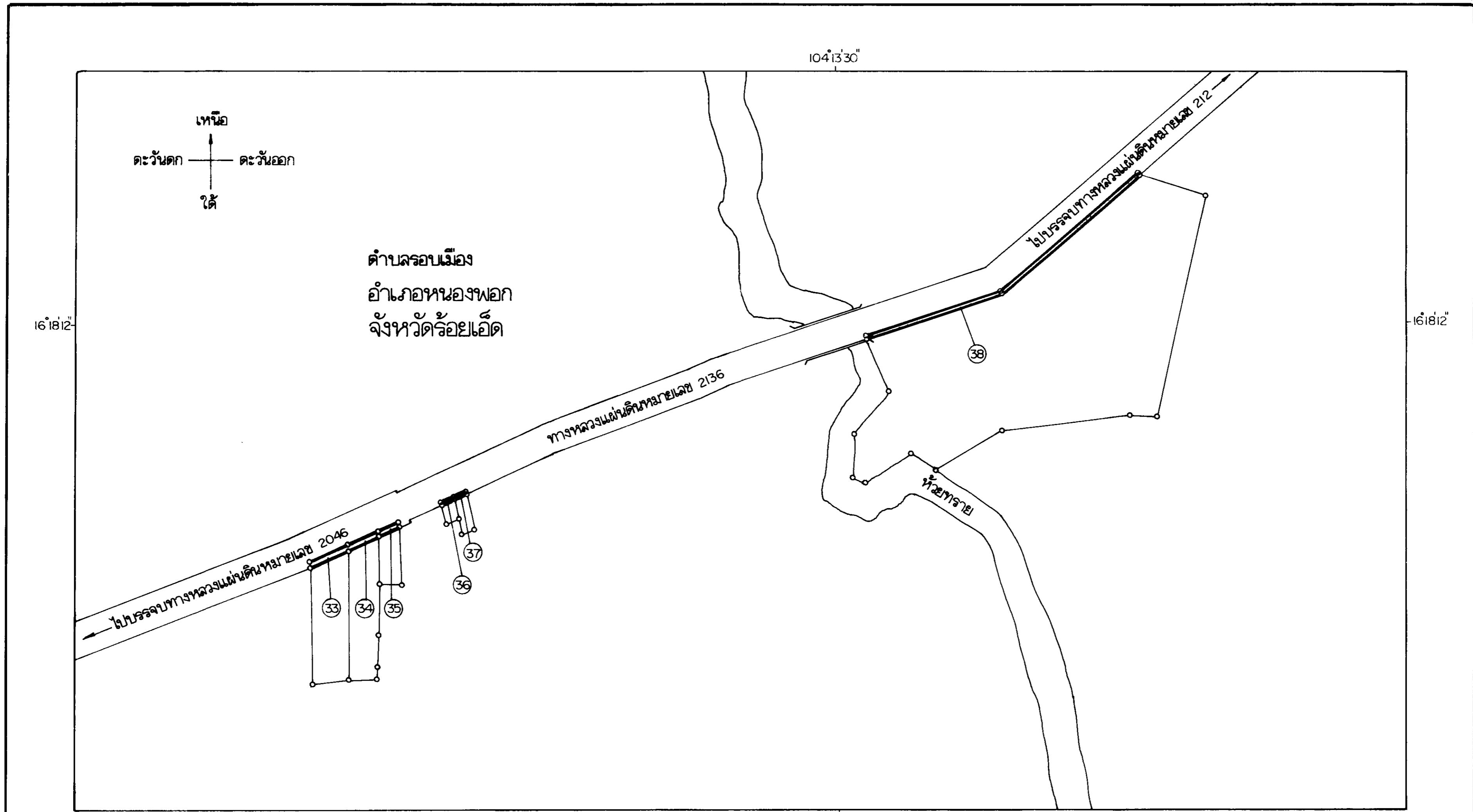


แผนที่ท้ายพระราชบัญญัติเวนคืนอสังหาริมทรัพย์  
 ในท้องที่ตำบลวังสามัคคี อำเภอโพธารอง และตำบลกกโพธิ์ ตำบลหนองพอก ตำบลรอบเมือง อำเภอหนองพอก จังหวัดร้อยเอ็ด  
 เพื่อสร้างทางหลวงแผ่นดินหมายเลข 2136 ลายแยกทางหลวงแผ่นดินหมายเลข 2046 (โพธารอง) - บรรจบทางหลวงแผ่นดินหมายเลข 212 (เลิงนกทา)

พ.ศ. 2541



แผนที่หมายเลข 7/7



เครื่องหมาย

- แนวเขตที่ดินที่ต้องเวนคืน
- ทางหลวง
- ละพาน
- ห้วย

(นายพิเชียร จิตรกุลกิจ)  
 ผู้อำนวยการสำนักจัดกรรมสิทธิ์ที่ดิน

(นายประพล สมุทระประภูต)  
 อธิบดีกรมทางหลวง

บัญชีรายชื่อเจ้าของหรือผู้ครอบครองที่ดินที่ต้องเวนคืนท้ายพระราชบัญญัติเวนคืนอสังหาริมทรัพย์  
ในท้องที่ตำบลวังสามัคคี อำเภอโพธารอง และตำบลกกโพธิ์ ตำบลหนองพอก ตำบลรอบเมือง อำเภอหนองพอก จังหวัดร้อยเอ็ด  
เพื่อสร้างทางหลวงแผ่นดินหมายเลข 2136 ลายแยกทางหลวงแผ่นดินหมายเลข 2046 (โพธารอง) - บรรจบทางหลวงแผ่นดินหมายเลข 212 (เลิงนกทา)  
พ.ศ. 2541

แปลง หมายเลข	รายชื่อเจ้าของหรือผู้ครอบครอง		ตั้งบ้านเรือนอยู่ที่			ที่ดินตั้งอยู่ที่			หนังสือสำคัญ				เนื้อที่ตามหนังสือสำคัญ			เนื้อที่ที่ต้องเวนคืน			หมายเหตุ	
			ตำบล แขวง	อำเภอ เขต	จังหวัด	ตำบล	อำเภอ	จังหวัด	ประเภท	เลขที่	ระวาง	เลขที่ดิน	หน้าสำรวจ	ไร่	งาน	ตารางวา	ไร่	งาน		ตารางวา
1.	นางชุน เด็กชายอุธร	ทองชุม วิษระ	วังสามัคคี	โพธารอง	ร้อยเอ็ด	วังสามัคคี	โพธารอง	ร้อยเอ็ด	น.ล.3ก.	968	584I IV	135	-	12	3	60	2	3	61	แผนที่หมายเลข 1/7
2.	นายน้อย	ศรีล้อย	"	"	"	"	"	"	น.ล.3ก.	1017	584I IV	33	-	-	2	44	-	-	53	"
3.	นายบำรุง	มะนัล	"	"	"	"	"	"	น.ล.3ก.	1049	584I IV	36	-	-	1	30	-	-	27	"
4.	นายแฉะ	ศรีระลา	"	"	"	"	"	"	น.ล.3ก.	2944	584I III	250	-	-	2	60	-	-	49	แผนที่หมายเลข 2/7
5.	นายบุญมี นางเพ็ชร	ถิ่นทัพไทย แลนแลนา	ถนนนคร ไชยศรี	คูคด	กรุงเทพฯ มหานคร	"	"	"	น.ล.3ก.	2932	584I IV	237	-	-	-	98	-	-	31	"
6.	นางพุดา	แสงจันดา	วังสามัคคี	โพธารอง	ร้อยเอ็ด	"	"	"	น.ล.3ก.	2950	584I IV	233	-	-	-	94	-	-	30	"
7.	นายกุ	มีทองใหญ่	"	"	"	"	"	"	น.ล.3ก.	1599	584I IV	285	-	18	2	-	-	2	73	"
8.	นายทุม	เทคสิงห์	"	"	"	"	"	"	น.ล.3	145	-	-	-	42	-	-	-	3	29	"
9.	นายทวี	ชลเดช	กกโพธิ์	หนองพอก	"	กกโพธิ์	หนองพอก	"	น.ล.3	164	-	-	-	10	-	-	-	-	95	แผนที่หมายเลข 3/7
10.	นายเนาว์	โคตรดิษฐ์	"	"	"	"	"	"	น.ล.3	30	-	-	-	19	1	88	-	1	91	"
11.	นายพรมมา	เทพพิทักษ์	หนองพอก	"	"	หนองพอก	"	"	น.ล.3ก.	1240	584I IV	43	-	-	1	20	-	-	23	แผนที่หมายเลข 4/7
12.	นายหนูตา	ศรีกกโพธิ์	"	"	"	"	"	"	น.ล.3ก.	1282	584I IV	85	-	-	2	29	-	-	25	"
13.	นายไวภูณัฐ	โพธิ์ลุย	"	"	"	"	"	"	น.ล.3ก.	1234	584I IV	37	-	-	1	61	-	-	30	"
14.	นายไฉย	นาคะไชย	"	"	"	"	"	"	น.ล.3ก.	1284	584I IV	87	-	-	1	88	-	-	33	"
15.	นายวิชัย	ลูทธิประภา	"	"	"	"	"	"	น.ล.3ก.	1212	584I IV	15	-	-	-	48	-	-	31	"
16.	นางทองหล่อ นางทองเลข นายธงชัย เด็กหญิงไพลา เด็กหญิงจอย เด็กหญิงดวงใจ เด็กหญิงประฉวี	วิไลวรรณ วิไลวรรณ วิไลวรรณ วิไลวรรณ วิไลวรรณ วิไลวรรณ วิไลวรรณ	รอบเมือง	"	"	"	"	"	น.ล.3ก.	1297	584I IV	100	-	-	1	32	-	-	24	"
17.	นายคน	ชอบบุญ	"	"	"	รอบเมือง	"	"	น.ล.3ก.	1209	584I IV	12	-	-	1	70	-	-	29	"
18.	นางฉวี	ชอบบุญ	หนองพอก	"	"	หนองพอก	"	"	น.ล.3ก.	1743	584I IV	137	-	-	-	40	-	-	13	"
19.	นางแดง	สิวะจรรย์	"	"	"	"	"	"	น.ล.3ก.	1298	584I IV	101	-	-	-	34	-	-	15	"
20.	นายทองใบ	ศรีกกโพธิ์	กกโพธิ์	"	"	รอบเมือง	"	"	น.ล.3ก.	1200	584I IV	3	-	-	-	84	-	-	12	"
21.	นางอ่อน	วาริไฉย	หนองพอก	"	"	หนองพอก	"	"	น.ล.3ก.	1299	584I IV	102	-	-	3	08	-	-	41	"
22.	นางชารี	วิไลยา	รอบเมือง	"	"	รอบเมือง	"	"	น.ล.3ก.	300	584I IV	173	-	-	1	62	-	-	10	"
23.	นางพา	อ่างฉวี	หนองพอก	"	"	"	"	"	น.ล.3	26	-	-	-	2	3	39	-	-	48	"
24.	นายฉวน	ชาวัน	รอบเมือง	"	"	"	"	"	น.ล.3ก.	247	584I IV	167	-	-	2	70	-	-	12	"
25.	นายอศุขย์ เด็กชายพิรุณ เด็กหญิงฉวี เด็กชายอาทิตย์	ศรีระจรรย์ ศรีระจรรย์ ศรีระจรรย์ ศรีระจรรย์	หนองพอก	"	"	"	"	"	น.ล.3	9	-	-	-	1	2	50	-	1	05	"
26.	นายวิเศษ	พจรคพล	"	"	"	"	"	"	น.ล.3ก.	1324	584I IV	127	-	10	2	36	-	-	38	"
27.	นายพินิจ	พจรคพล	"	"	"	"	"	"	น.ล.3ก.	1325	584I IV	128	-	11	-	20	-	-	37	"
28.	นางวิเชียร	ธนะแพทย์	"	"	"	"	"	"	น.ล.3ก.	1326	584I IV	129	-	1	1	06	-	-	30	"
29.	นายเจียม	คู่จรรย์	"	"	"	หนองพอก	"	"	น.ล.3ก.	2155	584I IV	171	-	-	-	60	-	-	49	แผนที่หมายเลข 5/7
30.	นายฉมยศ	จันทร์ฉวี	"	"	"	"	"	"	น.ล.3ก.	1961	584I IV	111	-	-	-	37	-	-	11	"
31.	นายบุญเหลือ	บุศดิศ	"	"	"	"	"	"	น.ล.3ก.	1925	584I IV	80	-	-	1	-	-	-	01	"
32.	นางณมทอง	ศรีเกื้อกัน	รอบเมือง	"	"	รอบเมือง	"	"	น.ล.3ก.	2016	584I IV	577	-	-	2	52	-	-	34	แผนที่หมายเลข 6/7
33.	นายวิชัย	ฉวีฉวี	"	"	"	"	"	"	น.ล.3ก.	1845	584I IV	186	-	3	1	80	-	-	31	แผนที่หมายเลข 7/7
34.	นายวิชัย	ฉวีฉวี	"	"	"	"	"	"	น.ล.3ก.	1846	584I IV	187	-	3	2	-	-	-	26	"
35.	นางวิจิตร	แสงเนตร	"	"	"	"	"	"	น.ล.3ก.	1063	584I IV	63	-	1	-	86	-	-	16	"
36.	นางจำเนียร	เจียมทรัพย์	"	"	"	"	"	"	น.ล.3ก.	2189	584I IV	480	-	-	-	84	-	-	03	"
37.	นายวิชัย	ฉวีฉวี	"	"	"	"	"	"	น.ล.3ก.	1814	584I IV	83	-	-	1	67	-	-	03	"
38.	นายฉวาท นายไพรัตน์	ประทุมฉวี ประทุมฉวี	"	"	"	"	"	"	น.ล.3ก.	677	584I IV	1	-	45	-	20	-	1	70	"

หมายเหตุ :- เหตุผลในการประกาศใช้พระราชบัญญัติฉบับนี้ คือ เนื่องจากกรมทางหลวงได้ทำการสำรวจที่ที่จะต้องเวนคืนเพื่อสร้างทางหลวงแผ่นดินหมายเลข ๒๑๓๖ สายแยกทางหลวงแผ่นดินหมายเลข ๒๐๕๖ (โพนทอง) - บรรจบทางหลวงแผ่นดินหมายเลข ๒๑๒ (เลิงนกทา) ตามที่ได้มีการกำหนดแนวทางหลวงที่จะสร้างไว้แล้วตามพระราชกฤษฎีกากำหนดแนวทางหลวงที่จะสร้างทางหลวงจังหวัด สายแยกทางหลวงจังหวัดหมายเลข ๒๐๕๖ (อำเภอโพนทอง) - อำเภอหนองพอก - บรรจบทางหลวงแผ่นดินหมายเลข ๒๑๒ (อำเภอเลิงนกทา) พ.ศ. ๒๕๒๖ เสร็จแล้ว สมควรเวนคืนอสังหาริมทรัพย์ดังกล่าวต่อไป จึงจำเป็นต้องตราพระราชบัญญัตินี้