



## พระราชบัญญัติ

เวนคืนอสังหาริมทรัพย์

ในท้องที่ตำบลหัวช้าง อำเภออุทุมพรพิสัย และตำบลเป้าะ  
อำเภอบึงบูรพ์ จังหวัดศรีสะเกษ เพื่อสร้างทางหลวงแผ่นดินหมายเลข ๒๓๕๕  
สายแยกทางหลวงแผ่นดินหมายเลข ๒๐๘๓ (หัวช้าง) - บึงบูรพ์

พ.ศ. ๒๕๕๑

## ภูมิพลอดุลยเดช ป.ร.

ให้ไว้ ณ วันที่ ๒๕ เมษายน พ.ศ. ๒๕๕๑

เป็นปีที่ ๕๓ ในรัชกาลปัจจุบัน

พระบาทสมเด็จพระปรมินทรมหาภูมิพลอดุลยเดช มีพระบรมราชโองการโปรดเกล้าฯ ให้  
ประกาศว่า

โดยที่เป็นการสมควรให้เวนคืนอสังหาริมทรัพย์ ในท้องที่ตำบลหัวช้าง อำเภออุทุมพรพิสัย และ  
ตำบลเป้าะ อำเภอบึงบูรพ์ จังหวัดศรีสะเกษ เพื่อสร้างทางหลวงแผ่นดินหมายเลข ๒๓๕๕ สายแยก  
ทางหลวงแผ่นดินหมายเลข ๒๐๘๓ (หัวช้าง) - บึงบูรพ์ ประกอบกับมาตรา ๔๕ วรรคหนึ่ง ของรัฐธรรมนูญ  
แห่งราชอาณาจักรไทย บัญญัติให้กระทำได้โดยอาศัยอำนาจตามบทบัญญัติแห่งกฎหมาย

จึงทรงพระกรุณาโปรดเกล้าฯ ให้ตราพระราชบัญญัติขึ้นไว้โดยคำแนะนำและยินยอมของรัฐสภา  
ดังต่อไปนี้

มาตรา ๑ พระราชบัญญัตินี้เรียกว่า “พระราชบัญญัติเวนคืนอสังหาริมทรัพย์ ในท้องที่ตำบล  
หัวช้าง อำเภออุทุมพรพิสัย และตำบลเป้าะ อำเภอบึงบูรพ์ จังหวัดศรีสะเกษ เพื่อสร้างทางหลวงแผ่นดิน  
หมายเลข ๒๓๕๕ สายแยกทางหลวงแผ่นดินหมายเลข ๒๐๘๓ (หัวช้าง) - บึงบูรพ์ พ.ศ. ๒๕๕๑”

มาตรา ๒ พระราชบัญญัตินี้ให้ใช้บังคับตั้งแต่วันถัดจากวันประกาศในราชกิจจานุเบกษา เป็นต้นไป

มาตรา ๓ ให้อธิบดีกรมทางหลวงเป็นเจ้าหน้าที่เวนคืนตามพระราชบัญญัตินี้

มาตรา ๔ ให้เวนคืนอสังหาริมทรัพย์ ในท้องที่ตำบลหัวช้าง อำเภออุทุมพรพิสัย และตำบลเป่าะ อำเภอบึงบูรพ์ จังหวัดศรีสะเกษ ภายในแนวเขตตามแผนที่ท้ายพระราชบัญญัตินี้ ซึ่งปรากฏรายชื่อเจ้าของ หรือผู้ครอบครองโดยชอบด้วยกฎหมายตามบัญชีท้ายพระราชบัญญัตินี้ให้แก่กรมทางหลวง เพื่อสร้าง ทางหลวงแผ่นดินหมายเลข ๒๓๔๕ สายแยกทางหลวงแผ่นดินหมายเลข ๒๐๘๓ (หัวช้าง) - บึงบูรพ์

มาตรา ๕ ให้เจ้าหน้าที่เวนคืนเข้าใช้อสังหาริมทรัพย์ที่เวนคืนตามมาตรา ๔ ภายในระยะเวลา สองปีนับแต่วันที่พระราชบัญญัตินี้ใช้บังคับ

มาตรา ๖ ให้รัฐมนตรีว่าการกระทรวงคมนาคมรักษาการตามพระราชบัญญัตินี้

ผู้รับสนองพระบรมราชโองการ

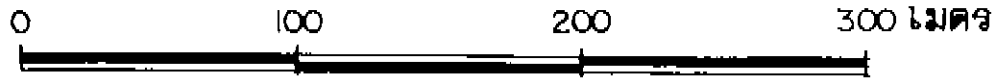
ชวน หลีกภัย

นายกรัฐมนตรี

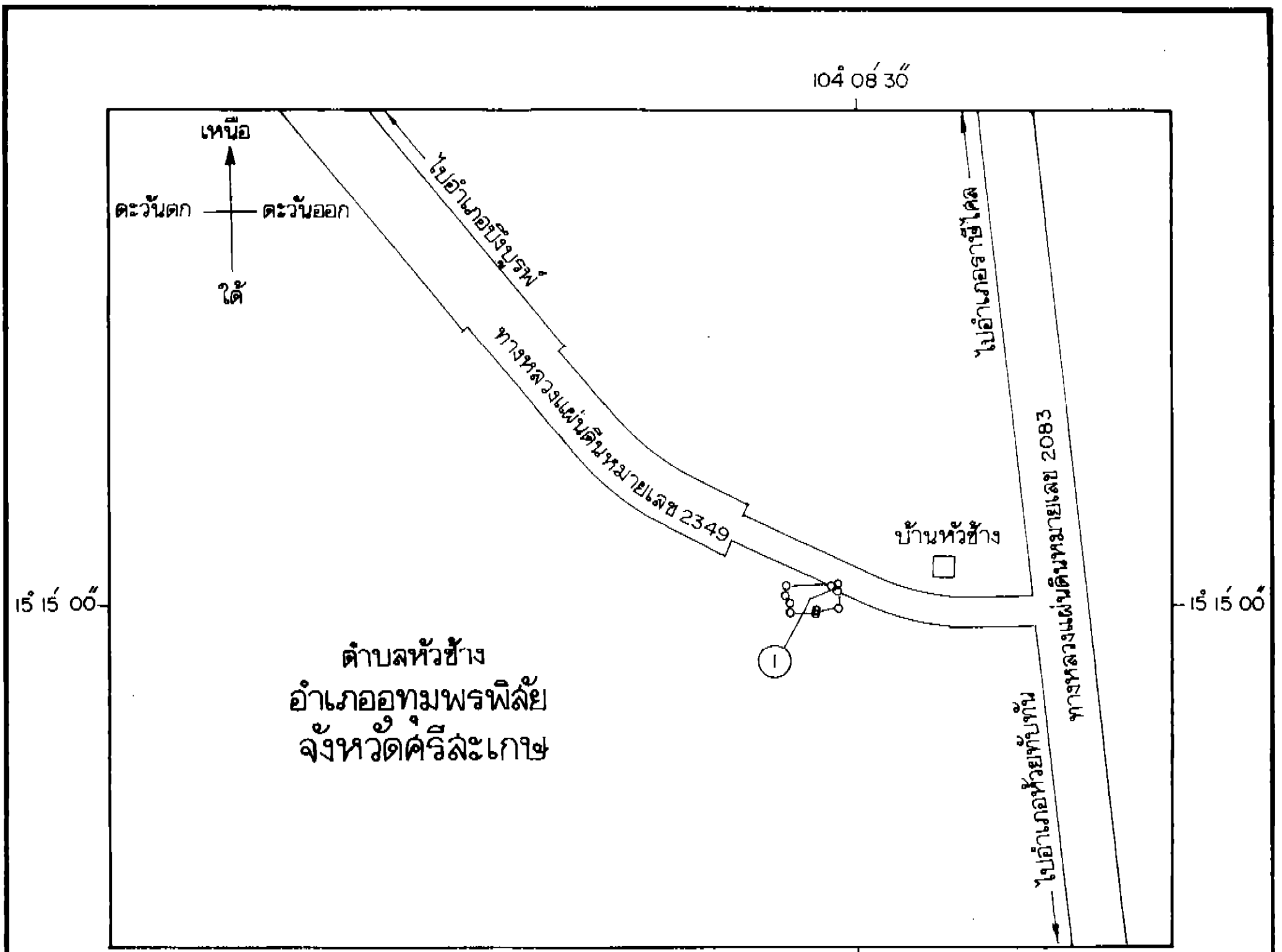
แผนที่ท้ายพระราชบัญญัติเวนคืนอสังหาริมทรัพย์  
 ในท้องที่ตำบลหัวช้าง อำเภออุทุมพรพิสัย และตำบลเป๊าะ อำเภอบึงบูรพ์ จังหวัดศรีสะเกษ  
 เพื่อสร้างทางหลวงแผ่นดินหมายเลข 2349  
 แยกทางหลวงแผ่นดินหมายเลข 2083 (หัวช้าง) - บึงบูรพ์

พ.ศ. 2541

มาตราส่วน 1 : 4,000



แผนที่หมายเลข 1/4



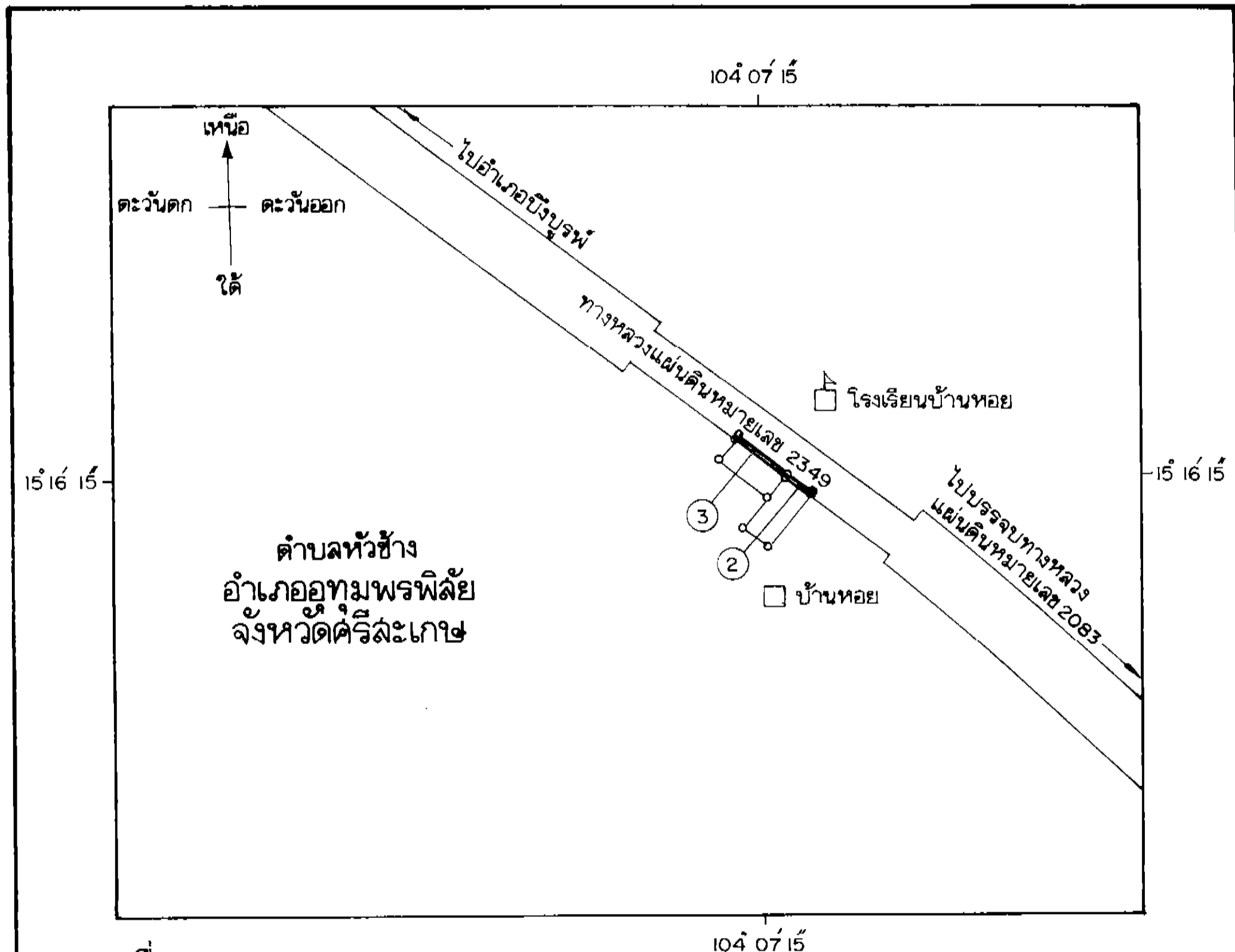
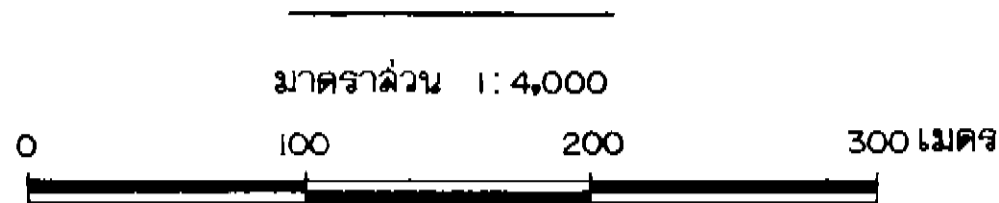
เครื่องหมาย

- แนวเขตที่ดินที่ต้องเวนคืน
- ทางหลวง
- หมู่บ้าน

(นายพิเชียร เจริญกุลกิจ)  
 ผู้อำนวยการสำนักจัดการมรดกที่ดิน

(นายประพล สมุทรประภูด)  
 อธิบดีกรมทางหลวง

แผนที่ท้ายพระราชบัญญัติเวนคืนอสังหาริมทรัพย์  
 ในท้องที่ตำบลหัวช้าง อำเภออุทุมพรพิสัย และตำบลเปือ้ อำเภอ빙บุรพ์ จังหวัดศรีสะเกษ  
 เพื่อสร้างทางหลวงแผ่นดินหมายเลข 2349  
 ลายแยกทางหลวงแผ่นดินหมายเลข 2083 (หัวช้าง) - บึงบุรพ์  
 พ.ศ. 2541



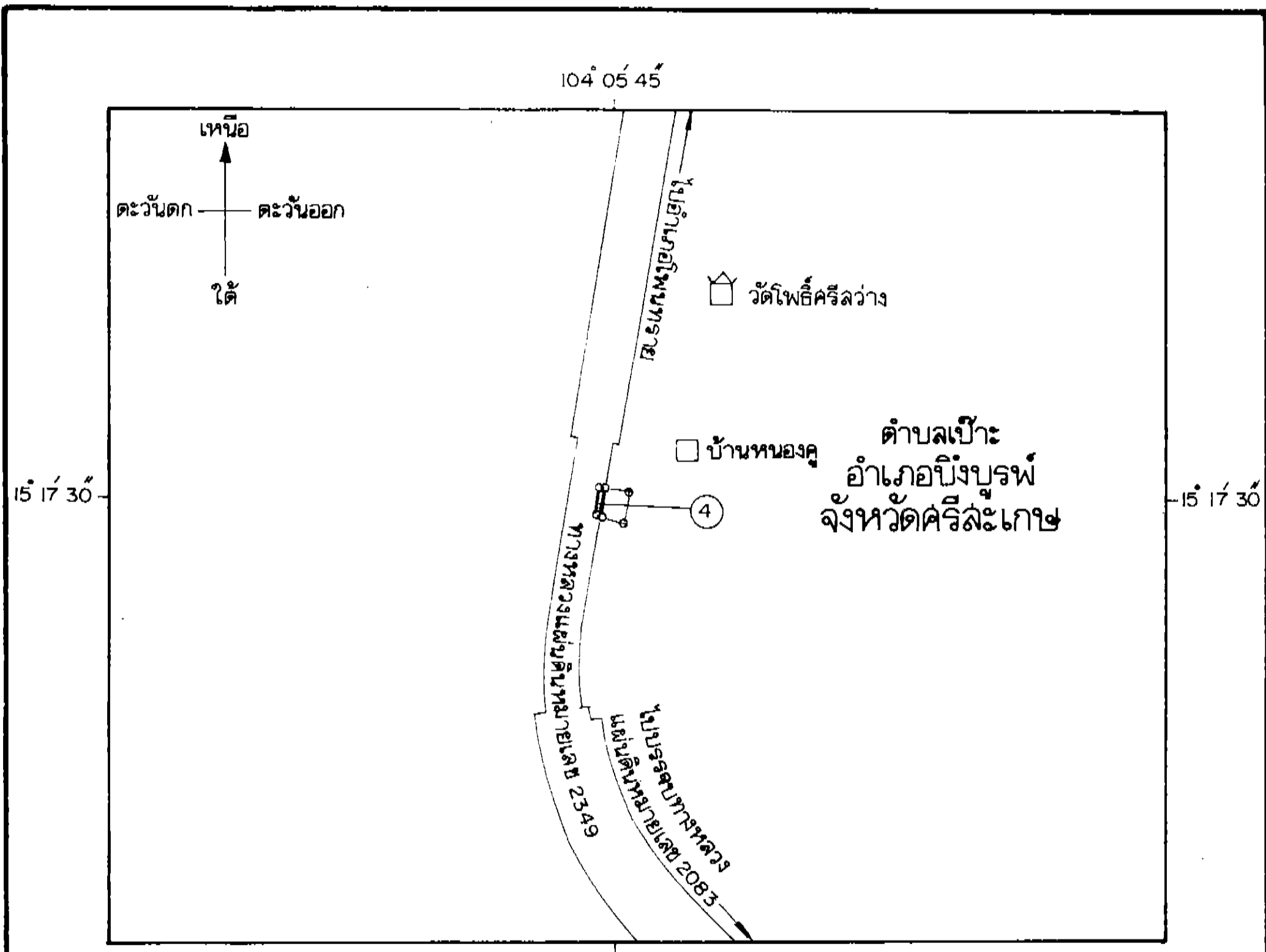
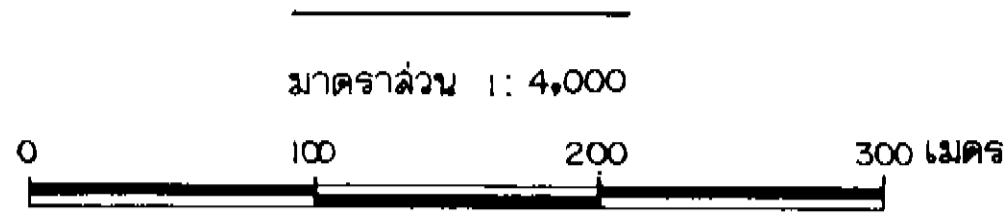
**เครื่องหมาย**

- แนวเขตที่ดินที่ต้องเวนคืน
- ทางหลวง
- หมู่บ้าน
- โรงเรียน

(นายพิเชียร เจริญกุลกิจ)  
 ผู้อำนวยการสำนักจัดกรรมสิทธิ์ที่ดิน

(นายประพล ลมทุระประภูต)  
 อธิบดีกรมทางหลวง

**แผนที่ท้ายพระราชบัญญัติเวนคืนอสังหาริมทรัพย์**  
**ในท้องที่ตำบลหัวช้าง อำเภออุทุมพรพิสัย และตำบลเปือาะ อำเภอบึงบูรพ์ จังหวัดศรีสะเกษ**  
**เพื่อสร้างทางหลวงแผ่นดินหมายเลข 2349**  
**ถ่ายแยกทางหลวงแผ่นดินหมายเลข 2083 (หัวช้าง) - บึงบูรพ์**  
**พ.ศ. 2541**



**เครื่องหมาย**

- แนวเขตที่ดินที่ต้องเวนคืน
- ทางหลวง
- หมู่บ้าน
- วัด

(นายพิเชียร เจริญกุลกิจ)  
 ผู้อำนวยการสำนักจัดการกรรมสิทธิ์ที่ดิน

(นายประพล ลมทุระประภูต)  
 อธิบดีกรมทางหลวง

แผนที่ท้ายพระราชบัญญัติเวนคืนอสังหาริมทรัพย์  
ในท้องที่ตำบลหัวช้าง อำเภออุทุมพรพิสัย และตำบลเปือาะ อำเภอบึงบูรพ์ จังหวัดศรีสะเกษ  
เพื่อสร้างทางหลวงแผ่นดินหมายเลข 2349

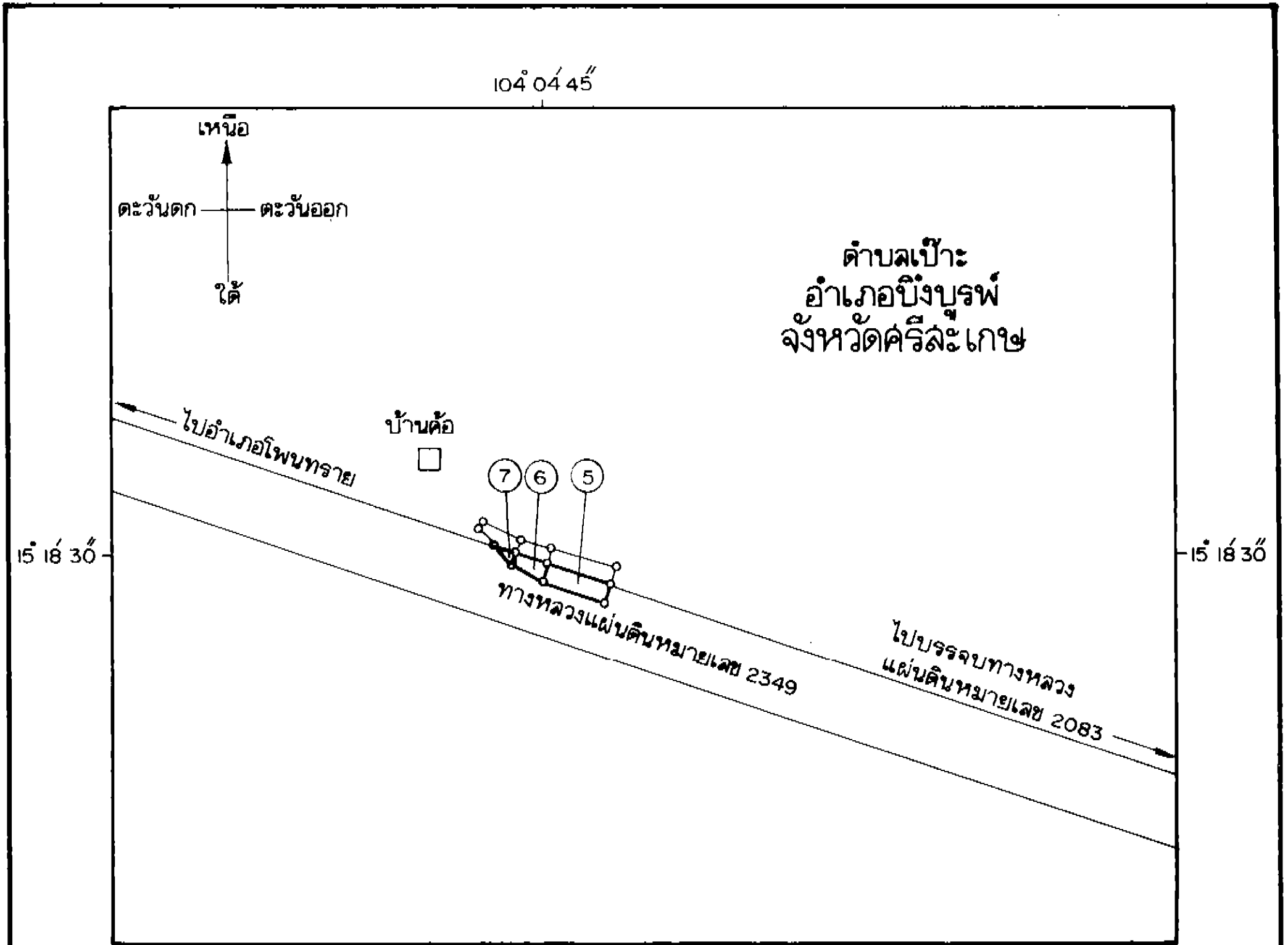
ลายแยกทางหลวงแผ่นดินหมายเลข 2083 (หัวช้าง) - บึงบูรพ์

พ.ศ. 2541

มาตราส่วน 1 : 4,000



แผนที่หมายเลข 4/4



เครื่องหมาย

- แนวเขตที่ดินที่ต้องเวนคืน
- == ทางหลวง
- หมู่บ้าน

(นายพิเชียร เจษิณกุลกิจ)  
ผู้อำนวยการสำนักจัดการกรมที่ดิน

(นายประพล ลมทุระประสุต)  
อธิบดีกรมทางหลวง

บัญชีรายชื่อเจ้าของหรือผู้ครอบครองที่ดินที่ต้องเวนคืนท้ายพระราชบัญญัติเวนคืนอสังหาริมทรัพย์  
ในท้องที่ตำบลหัวช้าง อำเภออุทุมพรพิสัย และตำบลเป้าะ อำเภอบึงบูรพ์ จังหวัดศรีสะเกษ

เพื่อสร้างทางหลวงแผ่นดินหมายเลข 2349

สายแยกทางหลวงแผ่นดินหมายเลข 2083 (หัวช้าง) - บึงบูรพ์

พ.ศ. 2541

แปลง หมายเลข	รายชื่อเจ้าของหรือผู้ครอบครอง	ตั้งบ้านเรือนอยู่ที่		ที่ดินตั้งอยู่ที่			หนังสือสำคัญ					เนื้อที่ตามหนังสือสำคัญ			เนื้อที่ที่ต้องเวนคืน			หมายเหตุ	
		ตำบล	อำเภอ	จังหวัด	ตำบล	อำเภอ	จังหวัด	ประเภท	เลขที่	ระวาง	เลขที่ดิน	งบบัญชี	ไร่	งาน	ตารางวา	ไร่	งาน		ตารางวา
1	นางอ่อน บึงไกร	หัวช้าง	อุทุมพรพิสัย	ศรีสะเกษ	หัวช้าง	อุทุมพรพิสัย	ศรีสะเกษ	โฉนด	37906	5839 III 0084-4	28	572	-	1	18	-	-	02	แผนที่หมายเลข 1/4
2	นางเสงี่ยม บุญกันหา	"	"	"	"	"	"	โฉนด	37630	5839 IV 0488-16	29	296	-	1	81	-	-	10	แผนที่หมายเลข 2/4
3	นายทองดูร์ย์ บุญกันหา	"	"	"	"	"	"	โฉนด	37629	5839 IV 0488- -16,15	28	296	-	1	76	-	-	19	"
4	นายเพ็ง งามศิริ	เป้าะ	บึงบูรพ์	"	เป้าะ	บึงบูรพ์	"	น.ส.3 ก.	8	5839 III	-	-	-	-	88	-	-	09	แผนที่หมายเลข 3/4
5	นางสาวเยกาสักข์ สือขจร นางสาวสุพรรณิ สือขจร	"	"	"	"	"	"	โฉนด	1860	5839 IV 0092-15	3	418	-	2	05	-	1	26	แผนที่หมายเลข 4/4
6	นางเสงี่ยม มีบุญ	"	"	"	"	"	"	โฉนด	3826	5839 IV 0092	443	2400	-	-	75	-	-	6 44 10	"
7	นางเสงี่ยม มีบุญ	"	"	"	"	"	"	โฉนด	3825	5839 IV 0092	442	2399	-	-	62	-	-	6 07 10	"

หมายเหตุ :- เหตุผลในการประกาศใช้พระราชบัญญัติฉบับนี้ คือ เนื่องจากกรมทางหลวงได้ทำการสำรวจที่ที่จะต้องเวนคืนเพื่อสร้างทางหลวงแผ่นดินหมายเลข ๒๓๔๕ สายแยกทางหลวงแผ่นดินหมายเลข ๒๐๘๓ (หัวช้าง) - บึงบูรพ์ ตามที่ได้มีการกำหนดเขตที่ดินในบริเวณที่ที่จะเวนคืนไว้แล้วตามพระราชกฤษฎีกากำหนดเขตที่ดินในบริเวณที่ที่จะเวนคืนเพื่อสร้างทางหลวงจังหวัดหมายเลข ๒๓๔๕ สายแยกทางหลวงจังหวัดหมายเลข ๒๐๘๓ (หัวช้าง) - บึงบูรพ์ พ.ศ. ๒๕๓๔ เสร็จแล้ว สมควรเวนคืนอสังหาริมทรัพย์ดังกล่าวต่อไป จึงจำเป็นต้องตราพระราชบัญญัตินี้