

พระราชบัญญัติ

เวนคืนอสังหาริมทรัพย์ ในท้องที่ตำบลหัวถนน

อำเภอท่าตะโก จังหวัดนครสวรรค์

เพื่อขยายทางหลวงแผ่นดินหมายเลข ๑๑๔๕

สายแยกทางหลวงแผ่นดินหมายเลข ๑ (ตากฟ้า) - ท่าตะโก

พ.ศ. ๒๕๔๑

ภูมิพลอดุลยเดช ป.ร.

ให้ไว้ ณ วันที่ ๑๑ กุมภาพันธ์ พ.ศ. ๒๕๔๑

เป็นปีที่ ๕๓ ในรัชกาลปัจจุบัน

พระบาทสมเด็จพระปรมินทรมหาภูมิพลอดุลยเดช มีพระบรมราชโองการโปรดเกล้าฯ ให้
ประกาศว่า

โดยที่เป็นการสมควรให้เวนคืนอสังหาริมทรัพย์ ในท้องที่ตำบลหัวถนน อำเภอท่าตะโก จังหวัด
นครสวรรค์ เพื่อขยายทางหลวงแผ่นดินหมายเลข ๑๑๔๕ สายแยกทางหลวงแผ่นดินหมายเลข ๑
(ตากฟ้า) - ท่าตะโก ประกอบกับมาตรา ๔๕ วรรคหนึ่ง ของรัฐธรรมนูญแห่งราชอาณาจักรไทย บัญญัติให้
กระทำได้โดยอาศัยอำนาจตามบทบัญญัติแห่งกฎหมาย

จึงทรงพระกรุณาโปรดเกล้าฯ ให้ตราพระราชบัญญัติขึ้นไว้โดยคำแนะนำและยินยอมของรัฐสภา
ดังต่อไปนี้

มาตรา ๑ พระราชบัญญัตินี้เรียกว่า “พระราชบัญญัติเวนคืนอสังหาริมทรัพย์ ในท้องที่ตำบล
หัวถนน อำเภอท่าตะโก จังหวัดนครสวรรค์ เพื่อขยายทางหลวงแผ่นดินหมายเลข ๑๑๔๕ สายแยก
ทางหลวงแผ่นดินหมายเลข ๑ (ตากฟ้า) - ท่าตะโก พ.ศ. ๒๕๔๑”

มาตรา ๒ พระราชบัญญัตินี้ให้ใช้บังคับตั้งแต่วันถัดจากวันประกาศในราชกิจจานุเบกษา เป็นต้นไป

มาตรา ๓ ให้อธิบดีกรมทางหลวงเป็นเจ้าหน้าที่เวนคืนตามพระราชบัญญัตินี้

มาตรา ๔ ให้เวนคืนอสังหาริมทรัพย์ ในท้องที่ตำบลหัวถนน อำเภอท่าตะโก จังหวัดนครสวรรค์ ภายในแนวเขตตามแผนที่ท้ายพระราชบัญญัตินี้ ซึ่งปรากฏรายชื่อเจ้าของหรือผู้ครอบครองโดยชอบด้วย กฎหมายตามบัญชีท้ายพระราชบัญญัตินี้ให้แก่กรมทางหลวง เพื่อขยายทางหลวงแผ่นดินหมายเลข ๑๑๕๕ สายแยกทางหลวงแผ่นดินหมายเลข ๑ (ตากฟ้า) - ท่าตะโก

มาตรา ๕ ให้เจ้าหน้าที่เวนคืนเข้าใช้อสังหาริมทรัพย์ที่เวนคืนตามมาตรา ๔ ภายในระยะเวลา สองปีนับแต่วันที่พระราชบัญญัตินี้ใช้บังคับ

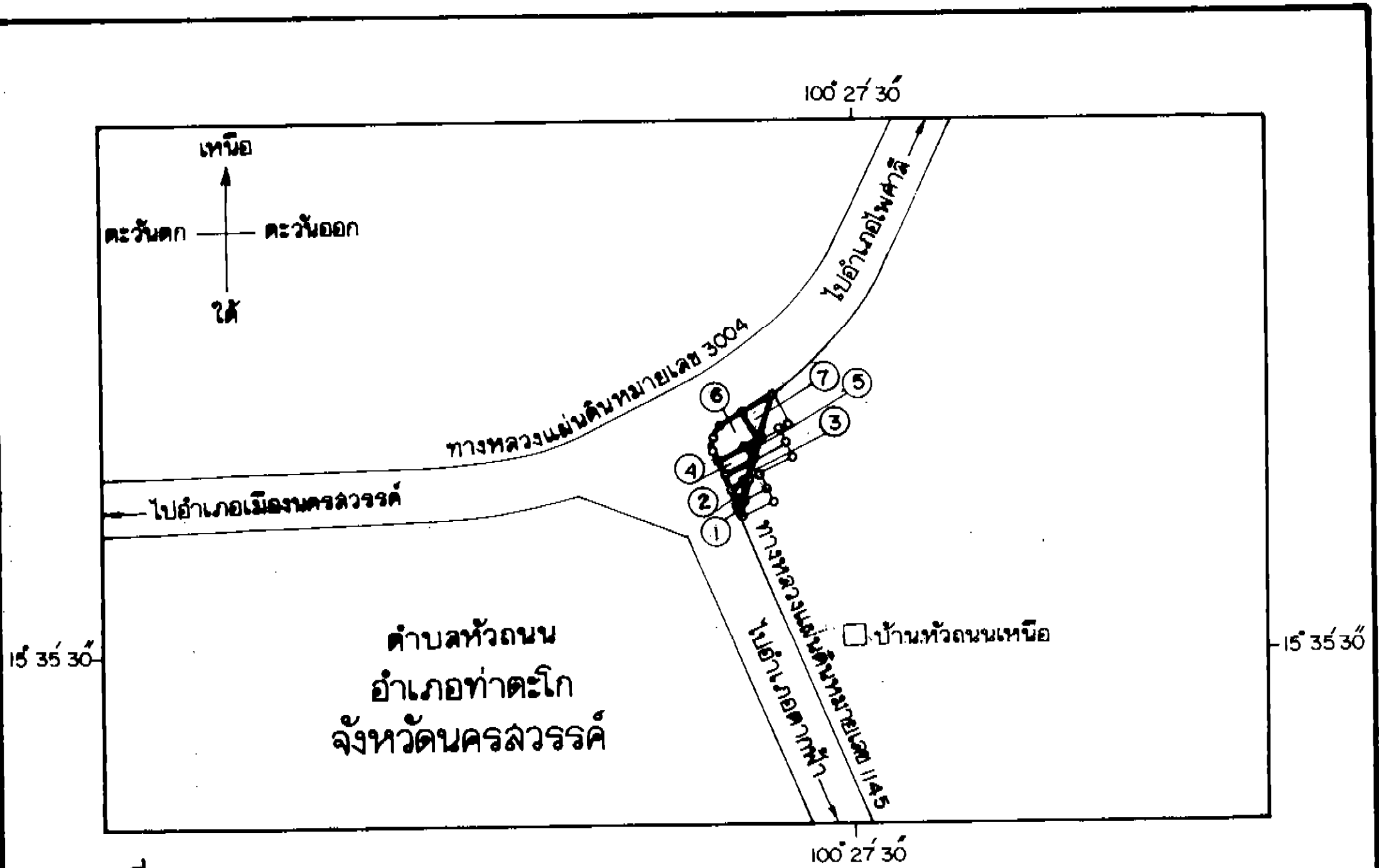
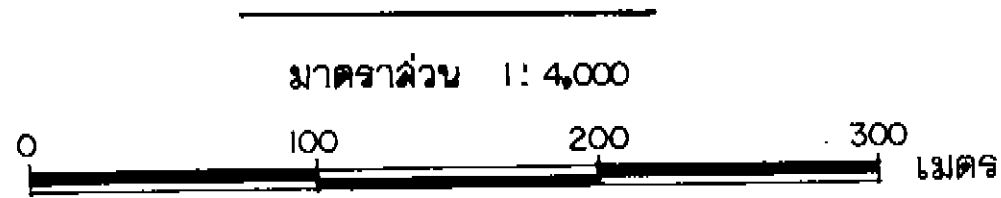
มาตรา ๖ ให้รัฐมนตรีว่าการกระทรวงคมนาคมรักษาการตามพระราชบัญญัตินี้

ผู้รับสนองพระบรมราชโองการ




ชวน หลีกภัย


นายกรัฐมนตรี


แผนที่ทำยพระราชบัญญัติเวนคืนอสังหาริมทรัพย์
 ในท้องที่ตำบลหัวถนน อำเภอท่าตะโก จังหวัดนครสวรรค์
 เพื่อขยายทางหลวงแผ่นดินหมายเลข 1145
 แยกทางหลวงแผ่นดินหมายเลข 1 (ตากฟ้า)-ท่าตะโก
 พ.ศ. 2541



เครื่องหมาย

-  แนวเขตที่ดินที่ต้องเวนคืน
-  ทางหลวง
-  หมู่บ้าน


 (นายพิเชียร เจริญกุลกิจ)
 ผู้อำนวยการสำนักจัดกรรมสิทธิ์ที่ดิน


 (นายประพล ลมฺพธรประภุต)
 อธิบดีกรมทางหลวง

บัญชีรายชื่อเจ้าของหรือผู้ครอบครองที่ดินที่ต้องเวนคืนทรัพย์สินของราชการบัญชีเงินตรา
ในท้องที่ตำบลแก้วชุมพล อำเภอท่าตะโก จังหวัดนครสวรรค์

เพื่อขยายทางหลวงแผ่นดินหมายเลข 1145

ฉายแยกทางหลวงแผ่นดินหมายเลข 1 (ตากฟ้า) - ท่าตะโก

พ.ศ. 2541

แปลง หมายเลข	รายชื่อเจ้าของหรือผู้ครอบครอง		ที่ตั้งอยู่			ที่ดินตั้งอยู่ที่			หนังสือสำคัญ						เนื้อที่ที่ต้องเวนคืน			หมายเหตุ
	ตำบล	อำเภอ	จังหวัด	ตำบล	อำเภอ	จังหวัด	ประเภท	เลขที่	ระวาง	เลขที่ดิน	หน้า สำรวจ	ไร่	งาน	ตาราง วา	ไร่	งาน	ตาราง วา	
1	นายทองดี	กลุ่มแก้ว	นครสวรรค์	ท่าตะโก	นครสวรรค์	นครสวรรค์	น.ส.3 ก.	2131	5057-I	470	31	-	-	40	-	-	04	
2	นายสง	บ่อมยุคล	"	"	"	"	น.ส.3 ก.	2130	5057-I	469	30	-	-	40	-	-	20	
3	นายปัญญา	กลุ่มแก้ว	"	"	"	"	น.ส.3 ก.	2129	5057-I	468	29	-	-	80	-	-	38	
4	นางคำซิ่ง	ฤทธิเทพ	"	"	"	"	น.ส.3 ก.	2128	5057-I	467	28	-	-	40	-	-	40	
5	นางคำซิ่ง	ฤทธิเทพ	"	"	"	"	น.ส.3 ก.	1747	5057-I	434	47	-	-	40	-	-	12	
6	นางถวิล	ศรีดี	"	"	"	"	น.ส.3 ก.	1749	5057-I	436	49	-	-	65	-	-	65	
7	นายทองดี	กลุ่มแก้ว	"	"	"	"	น.ส.3 ก.	1746	5057-I	433	46	-	-	52	-	-	30	

หมายเหตุ :- เหตุผลในการประกาศใช้พระราชบัญญัติฉบับนี้ คือ เนื่องจากกรมทางหลวงได้ทำการสำรวจที่ที่จะต้องเวนคืน เพื่อขยายทางหลวงแผ่นดินหมายเลข ๑๑๕๕ สายแยกทางหลวงแผ่นดินหมายเลข ๑ (ตากฟ้า) - ท่าตะโก ตามที่ได้มีการกำหนดเขตที่ดินในบริเวณที่จะเวนคืนไว้แล้วตามพระราชกฤษฎีกากำหนดเขตที่ดินในบริเวณที่จะเวนคืนเพื่อขยายทางหลวงจังหวัดหมายเลข ๓๓๒๕ สายแยกทางหลวงแผ่นดินหมายเลข ๑ (ตากฟ้า) - ท่าตะโก พ.ศ. ๒๕๓๓ เสร็จแล้ว สมควรเวนคืนอสังหาริมทรัพย์ดังกล่าวต่อไป จึงจำเป็นต้องตราพระราชบัญญัตินี้