



พระราชบัญญัติ

เวนคืนอสังหาริมทรัพย์ ในท้องที่ตำบลคอนศรีชุม

ตำบลบ้านถ้ำ ตำบลบ้านปิ่น และตำบลหนองหล่ม อำเภอดอกคำใต้

จังหวัดพะเยา เพื่อย้ายทางหลวงแผ่นดินหมายเลข ๑๒๕๑ สายแยกทางหลวง

แผ่นดินหมายเลข ๑๐๒๑ (ดอกคำใต้) - เชียงม่วน ตอนแยกทางหลวง

แผ่นดินหมายเลข ๑๐๒๑ (อำเภอดอกคำใต้) - บ้านแม่พริก

พ.ศ. ๒๕๔๑

ภูมิพลอดุลยเดช ป.ร.

ให้ไว้ ณ วันที่ ๑๑ กุมภาพันธ์ พ.ศ. ๒๕๔๑

เป็นปีที่ ๕๓ ในรัชกาลปัจจุบัน

พระบาทสมเด็จพระปรมินทรมหาภูมิพลอดุลยเดช มีพระบรมราชโองการโปรดเกล้าฯ ให้ประกาศว่า

โดยที่เป็นการสมควรให้เวนคืนอสังหาริมทรัพย์ ในท้องที่ตำบลคอนศรีชุม ตำบลบ้านถ้ำ ตำบลบ้านปิ่น และตำบลหนองหล่ม อำเภอดอกคำใต้ จังหวัดพะเยา เพื่อย้ายทางหลวงแผ่นดินหมายเลข ๑๒๕๑ สายแยกทางหลวงแผ่นดินหมายเลข ๑๐๒๑ (ดอกคำใต้) - เชียงม่วน ตอนแยกทางหลวงแผ่นดินหมายเลข ๑๐๒๑ (อำเภอดอกคำใต้) - บ้านแม่พริก ประกอบกับมาตรา ๔๕ วรรคหนึ่ง ของรัฐธรรมนูญแห่งราชอาณาจักรไทย บัญญัติให้กระทำได้โดยอาศัยอำนาจตามบทบัญญัติแห่งกฎหมาย

จึงทรงพระกรุณาโปรดเกล้าฯ ให้ตราพระราชบัญญัติขึ้นไว้โดยคำแนะนำและยินยอมของรัฐสภา ดังต่อไปนี้

มาตรา ๑ พระราชบัญญัตินี้เรียกว่า “พระราชบัญญัติเวนคืนอสังหาริมทรัพย์ ในท้องที่ตำบลคอนศรีชุม ตำบลบ้านถ้ำ ตำบลบ้านปิ่น และตำบลหนองหล่ม อำเภอดอกคำใต้ จังหวัดพะเยา

เพื่อขยายทางหลวงแผ่นดินหมายเลข ๑๒๕๑ สายแยกทางหลวงแผ่นดินหมายเลข ๑๐๒๑ (ดอกคำใต้) - เชียงม่วน ตอนแยกทางหลวงแผ่นดินหมายเลข ๑๐๒๑ (อำเภอดอกคำใต้) - บ้านแม่พริก พ.ศ. ๒๕๕๑”

มาตรา ๒ พระราชบัญญัตินี้ให้ใช้บังคับตั้งแต่วันถัดจากวันประกาศในราชกิจจานุเบกษา เป็นต้นไป

มาตรา ๓ ให้อธิบดีกรมทางหลวงเป็นเจ้าหน้าที่เวนคืนตามพระราชบัญญัตินี้

มาตรา ๔ ให้เวนคืนอสังหาริมทรัพย์ ในท้องที่ตำบลคอนศรีชุม ตำบลบ้านถ้ำ ตำบลบ้านป็น และตำบลหนองหล่ม อำเภอดอกคำใต้ จังหวัดพะเยา ภายในแนวเขตตามแผนที่ท้ายพระราชบัญญัตินี้ ซึ่งปรากฏรายชื่อเจ้าของหรือผู้ครอบครองโดยชอบด้วยกฎหมายตามบัญชีท้ายพระราชบัญญัตินี้ ให้แก่กรมทางหลวง เพื่อขยายทางหลวงแผ่นดินหมายเลข ๑๒๕๑ สายแยกทางหลวงแผ่นดินหมายเลข ๑๐๒๑ (ดอกคำใต้) - เชียงม่วน ตอนแยกทางหลวงแผ่นดินหมายเลข ๑๐๒๑ (อำเภอดอกคำใต้) - บ้านแม่พริก

มาตรา ๕ ให้เจ้าหน้าที่เวนคืนเข้าใช้อสังหาริมทรัพย์ที่เวนคืนตามมาตรา ๔ ภายในระยะเวลาสองปีนับแต่วันที่พระราชบัญญัตินี้ใช้บังคับ

มาตรา ๖ ให้รัฐมนตรีว่าการกระทรวงคมนาคมรักษาการตามพระราชบัญญัตินี้

ผู้รับสนองพระบรมราชโองการ

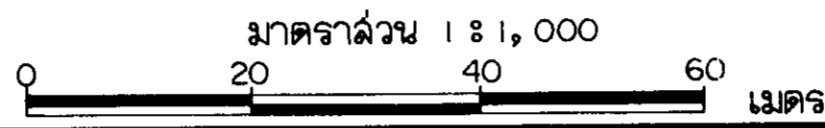
ชวน หลีกภัย

นายกรัฐมนตรี

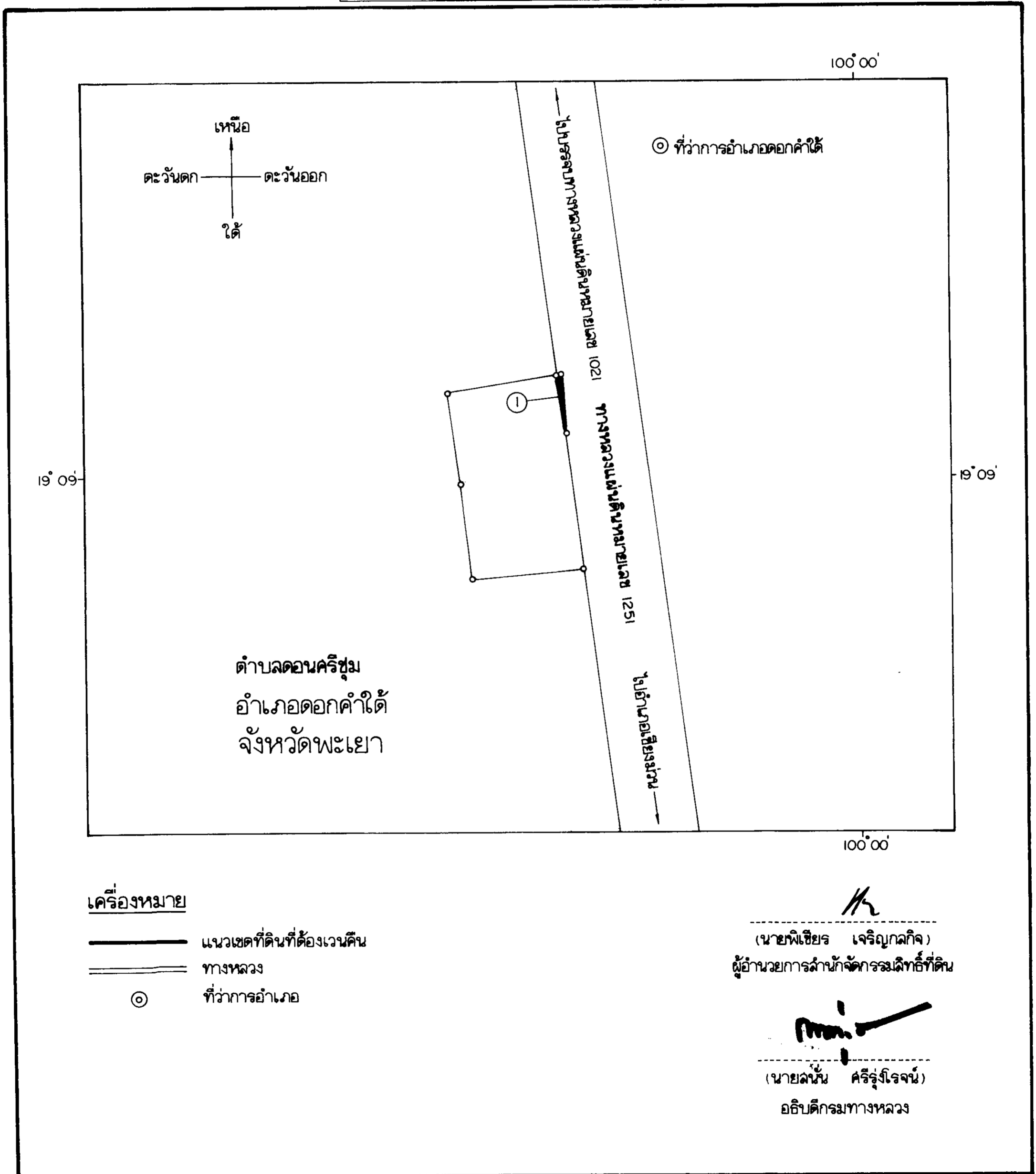
แผนที่ท้ายพระราชบัญญัติเวนคืนอสังหาริมทรัพย์

ในท้องที่ตำบลดอนศรีชุม ตำบลบ้านเก่า ตำบลบ้านป็น และตำบลหนองหล่ม อำเภอดอกคำใต้ จังหวัดพะเยา
เพื่อขยายทางหลวงแผ่นดินหมายเลข 1251 ลายแยกทางหลวงแผ่นดินหมายเลข 1021 (ดอกคำใต้) - เชียงม่วน
ตอนแยกทางหลวงแผ่นดินหมายเลข 1021 (อำเภอดอกคำใต้) - บ้านแม่พริก

พ.ศ. 2541



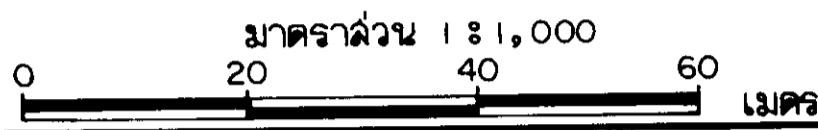
แผนที่หมายเลข 1/8



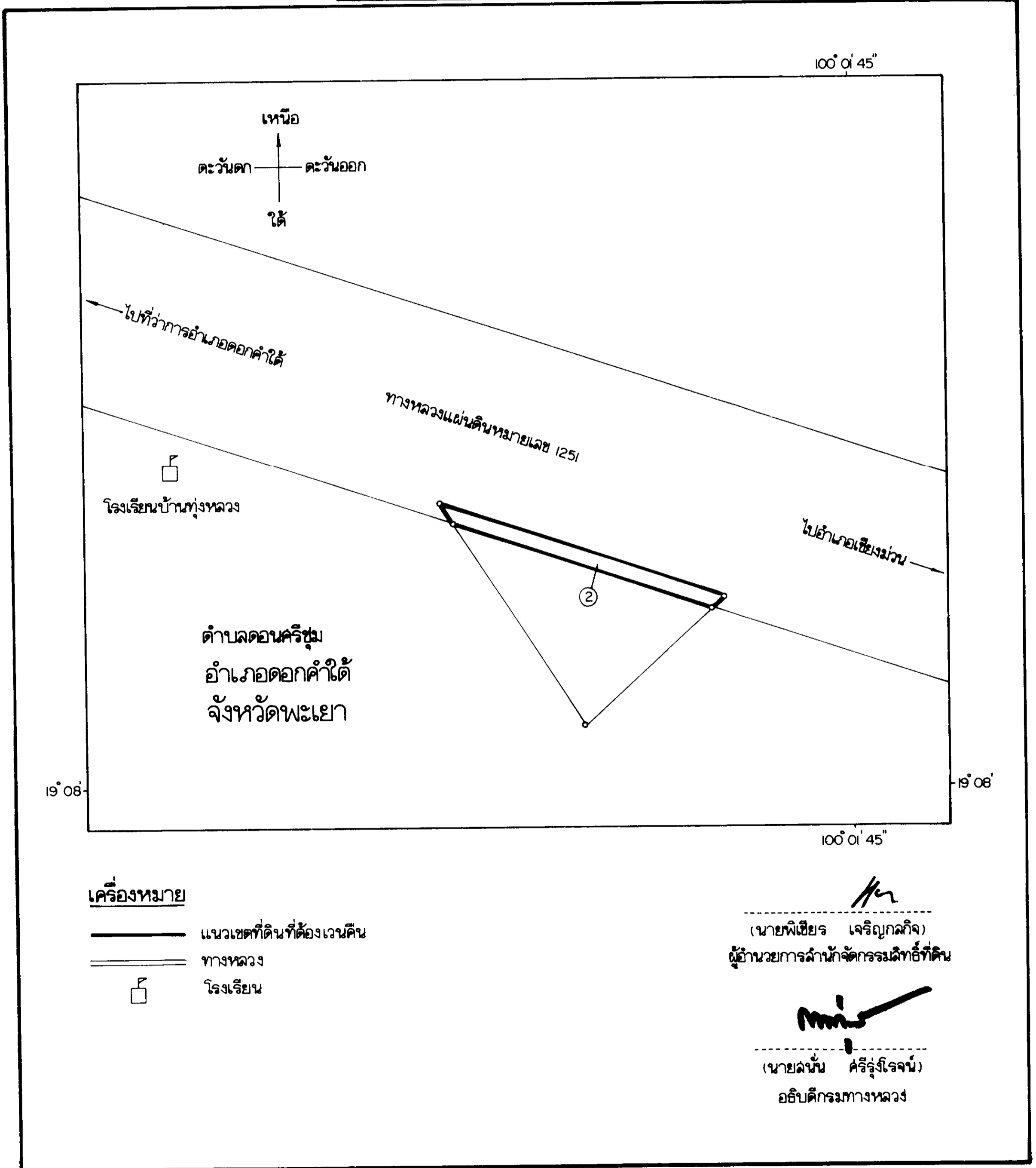
แผนที่ท้ายพระราชบัญญัติเวนคืนอสังหาริมทรัพย์

ในท้องที่ตำบลดอนศรีชุม ตำบลบ้านถ้ำ ตำบลบ้านปับ และตำบลหนองหล่ม อำเภอดอกคำใต้ จังหวัดพะเยา
เพื่อขยายทางหลวงแผ่นดินหมายเลข 1251 ลายแยกทางหลวงแผ่นดินหมายเลข 1021 (ดอกคำใต้) - เชียงม่วน
ตอนแยกทางหลวงแผ่นดินหมายเลข 1021 (อำเภอดอกคำใต้) - บ้านแม่พริก

พ.ศ. 2541



แผนที่หมายเลข 2/8




แผนที่ท้ายพระราชบัญญัติเวนคืนอสังหาริมทรัพย์

ในท้องที่ตำบลดอนศรีชุม ตำบลบ้านกล้วย และตำบลหนองหล่ม อำเภอดอกคำใต้ จังหวัดพะเยา

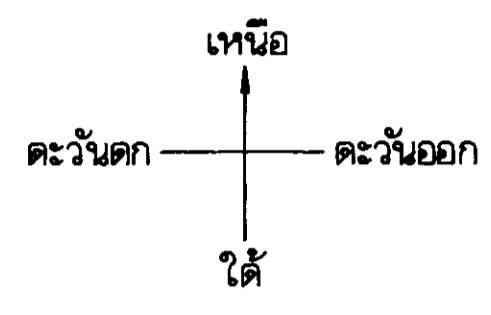
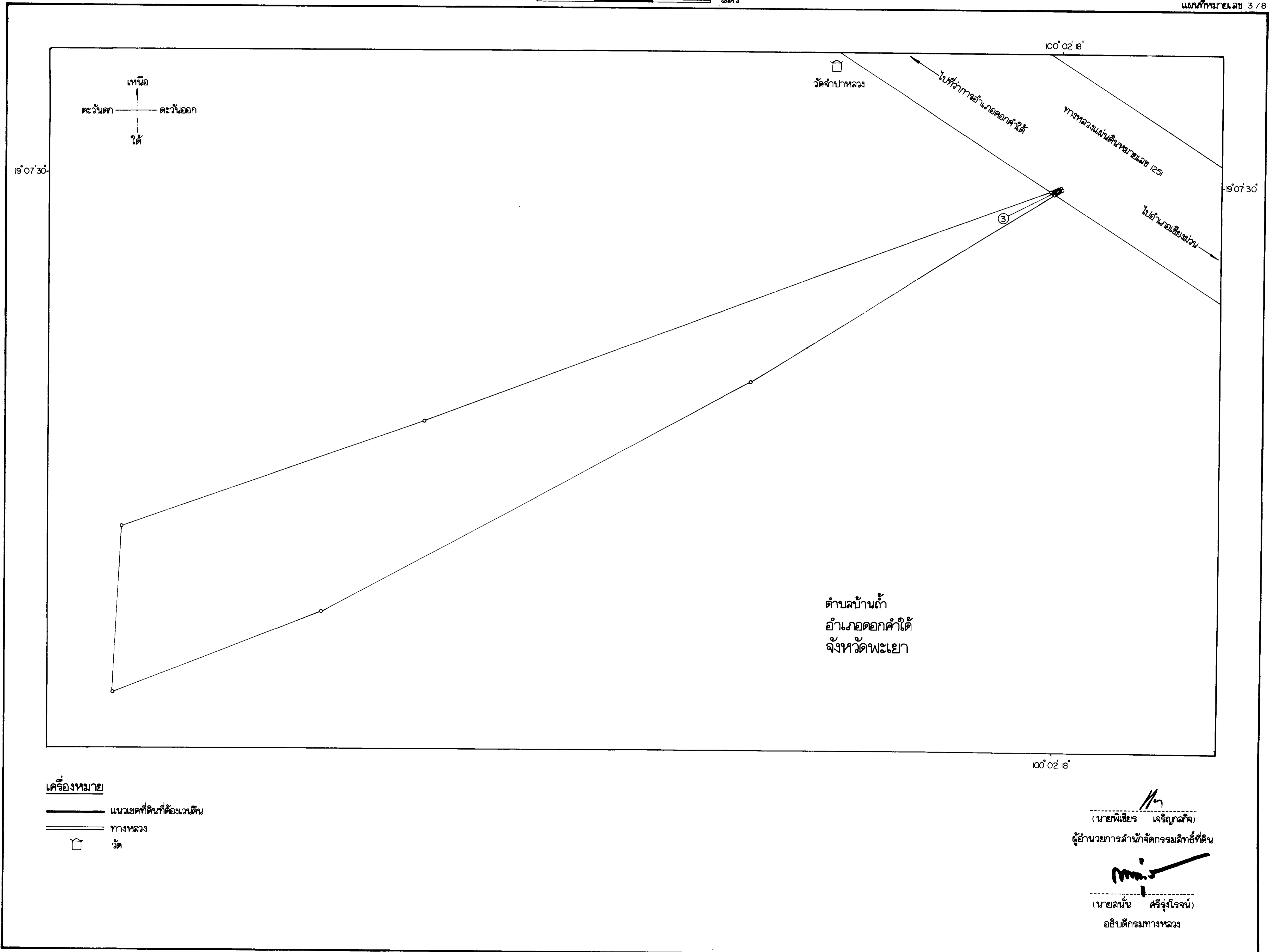
เพื่อย้ายทางหลวงแผ่นดินหมายเลข 1251 แยกทางหลวงแผ่นดินหมายเลข 1021 (ดอกคำใต้) - เชียงม่วน ตอนแยกทางหลวงแผ่นดินหมายเลข 1021 (อำเภอดอกคำใต้) - บ้านแม่พริก

พ.ศ. 2541

มาตราส่วน 1 : 1,000



แผนที่หมายเลข 3/8



วัดจำปาหลวง

ไปที่ว่าการอำเภอดอกคำใต้

ทางหลวงแผ่นดินหมายเลข 1251

ไปอำเภอเชียงม่วน

ตำบลบ้านกล้วย
อำเภอดอกคำใต้
จังหวัดพะเยา

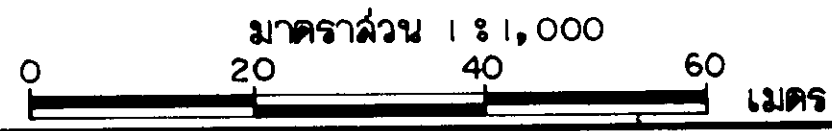
เครื่องหมาย

- แนวเขตที่ดินที่ต้องเวนคืน
- ทางหลวง
- วัด

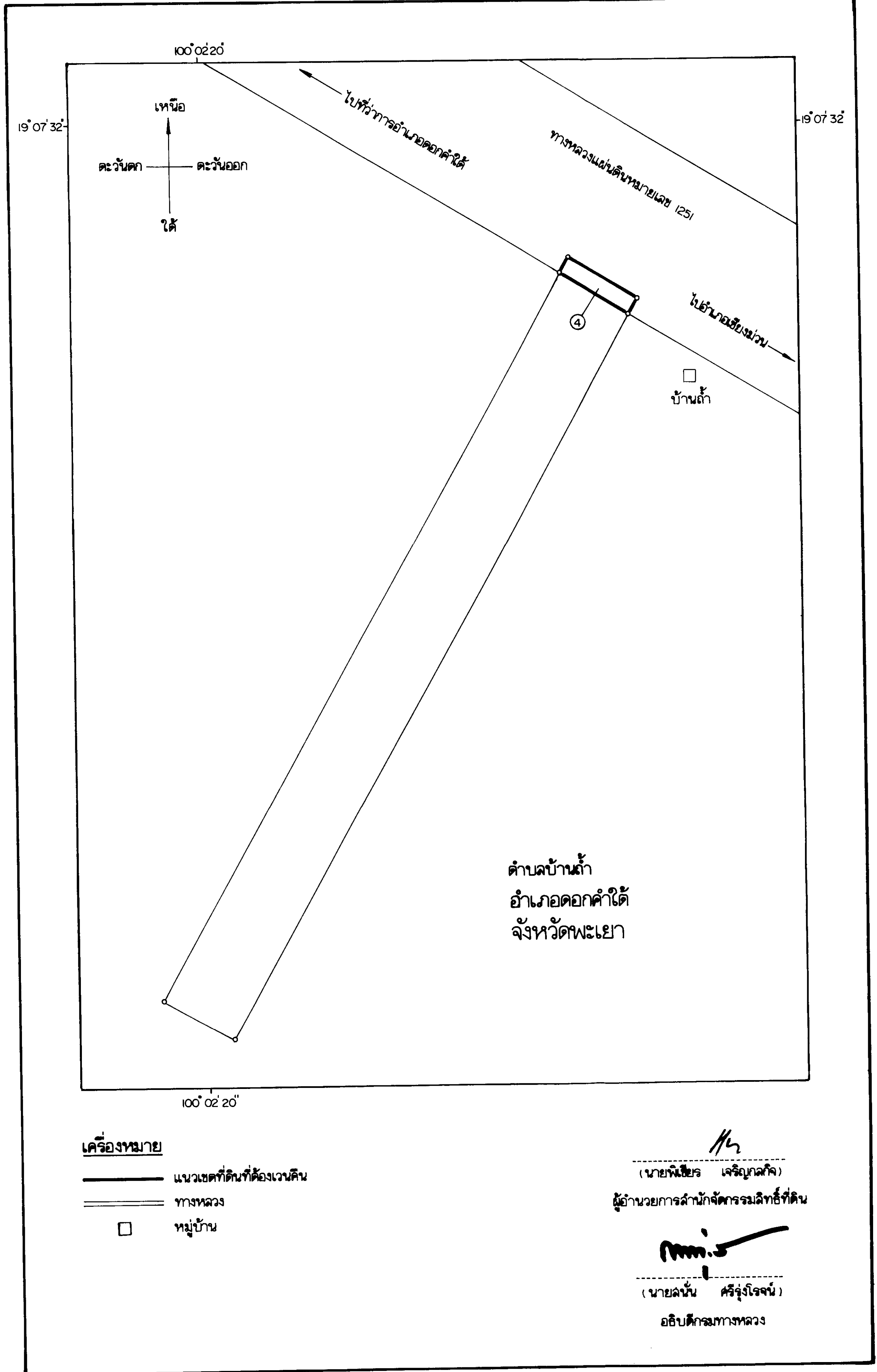
(นายพิเชียร เจริญกุลกิจ)
ผู้อำนวยการสำนักจัดกรรมสิทธิ์ที่ดิน
(นายฉันทน์ ศรีรุ่งโรจน์)
อธิบดีกรมทางหลวง

แผนที่ท้ายพระราชบัญญัติเวนคืนอสังหาริมทรัพย์
 ในท้องที่ตำบลนครชุม ตำบลบ้านถ้ำ ตำบลบ้านป็น และตำบลหนองหล่ม อำเภอดอกคำใต้ จังหวัดพะเยา
 เพื่อขยายทางหลวงแผ่นดินหมายเลข 1251 ลายแยกทางหลวงแผ่นดินหมายเลข 1021 (ดอกคำใต้) - เชียงม่วน
 ตอนแยกทางหลวงแผ่นดินหมายเลข 1021 (อำเภอดอกคำใต้) - บ้านแม่พริก

พ.ศ. 2541



แผนที่หมายเลข 4 / 8



เครื่องหมาย

- แนวเขตที่ดินที่ด้องเวนคืน
- == ทางหลวง
- หมู่บ้าน

(Signature)
 (นายพิเชียร เจริญกุลกิจ)

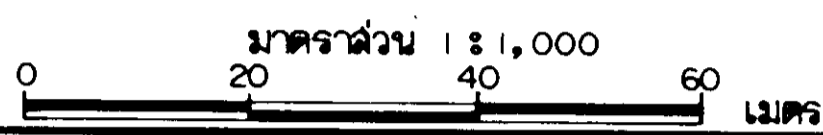
ผู้อำนวยการสำนักจัดการมลพิษที่ดิน

(Signature)
 (นายฉันทน์ ศรีรุ่งโรจน์)

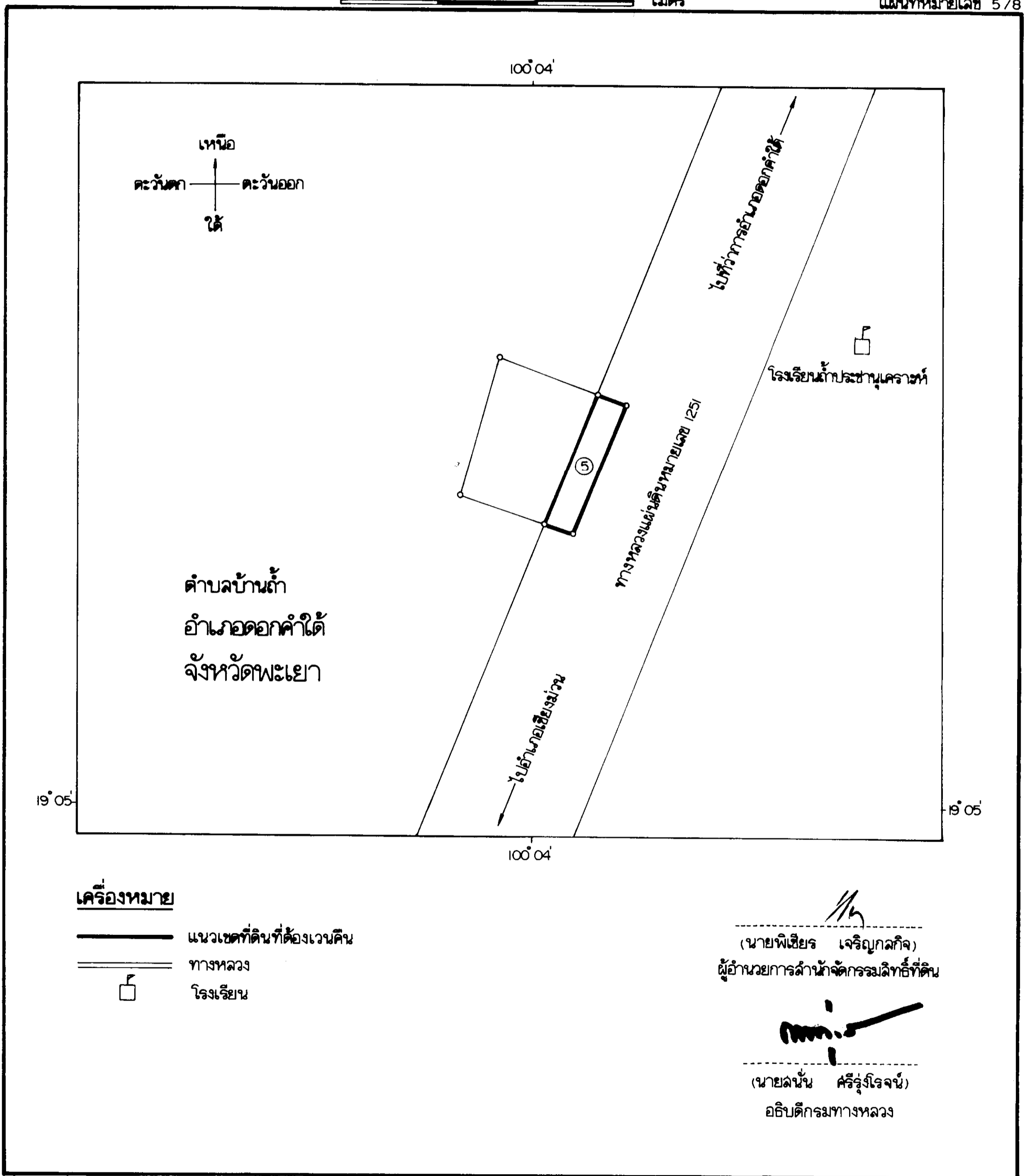
อธิบดีกรมทางหลวง

แผนที่ท้ายพระราชบัญญัติเวนคืนอสังหาริมทรัพย์
 ในท้องที่ตำบลคอนศรีชุม ตำบลบ้านถ้ำ ตำบลบ้านป็น และตำบลหนองหล่ม อำเภอดอกคำใต้ จังหวัดพะเยา
 เพื่อขยายทางหลวงแผ่นดินหมายเลข 1251 แยกทางหลวงแผ่นดินหมายเลข 1021 (ดอกคำใต้) - เชียงม่วน
 ตอนแยกทางหลวงแผ่นดินหมายเลข 1021 (อำเภอดอกคำใต้) - บ้านแม่พริก

พ.ศ. 2541




แผนที่หมายเลข 5/8

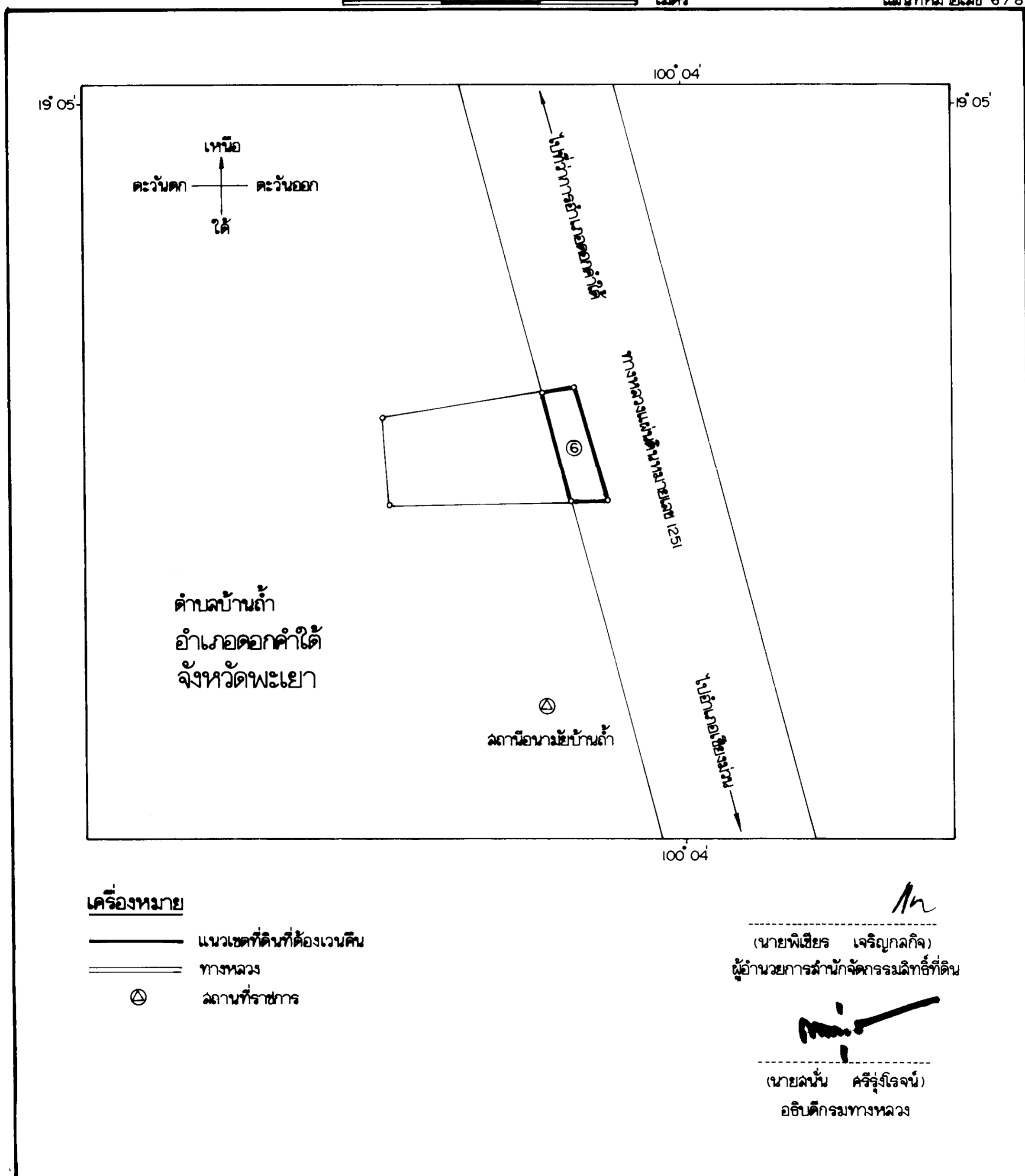


แผนที่ท้ายพระราชบัญญัติเวนคืนอสังหาริมทรัพย์
 ในท้องที่ตำบลนครชุม ตำบลบ้านถ้ำ ตำบลบ้านป็น และตำบลหนองห่อม อำเภอคอกำใต้ จังหวัดพะเยา
 เพื่อขยายทางหลวงแผ่นดินหมายเลข 1251 ลายแยกทางหลวงแผ่นดินหมายเลข 1021 (คอกำใต้) - เชียงร่วน
 ตอนแยกทางหลวงแผ่นดินหมายเลข 1021 (อำเภอคอกำใต้) - บ้านแม่พริก

พ.ศ. 2541



แผนที่หมายเลข 6 / 8



เครื่องหมาย

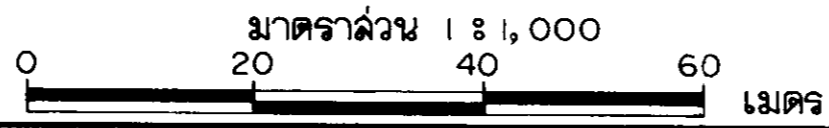
- แนวเขตที่ดินที่ดองเวนคืน
- == ทางหลวง
- ⊕ สถานีราชการ

Mr
 (นายพิเชียร เจริญกุลกิจ)
 ผู้อำนวยการสำนักงานจัดกรรมสิทธิ์ที่ดิน

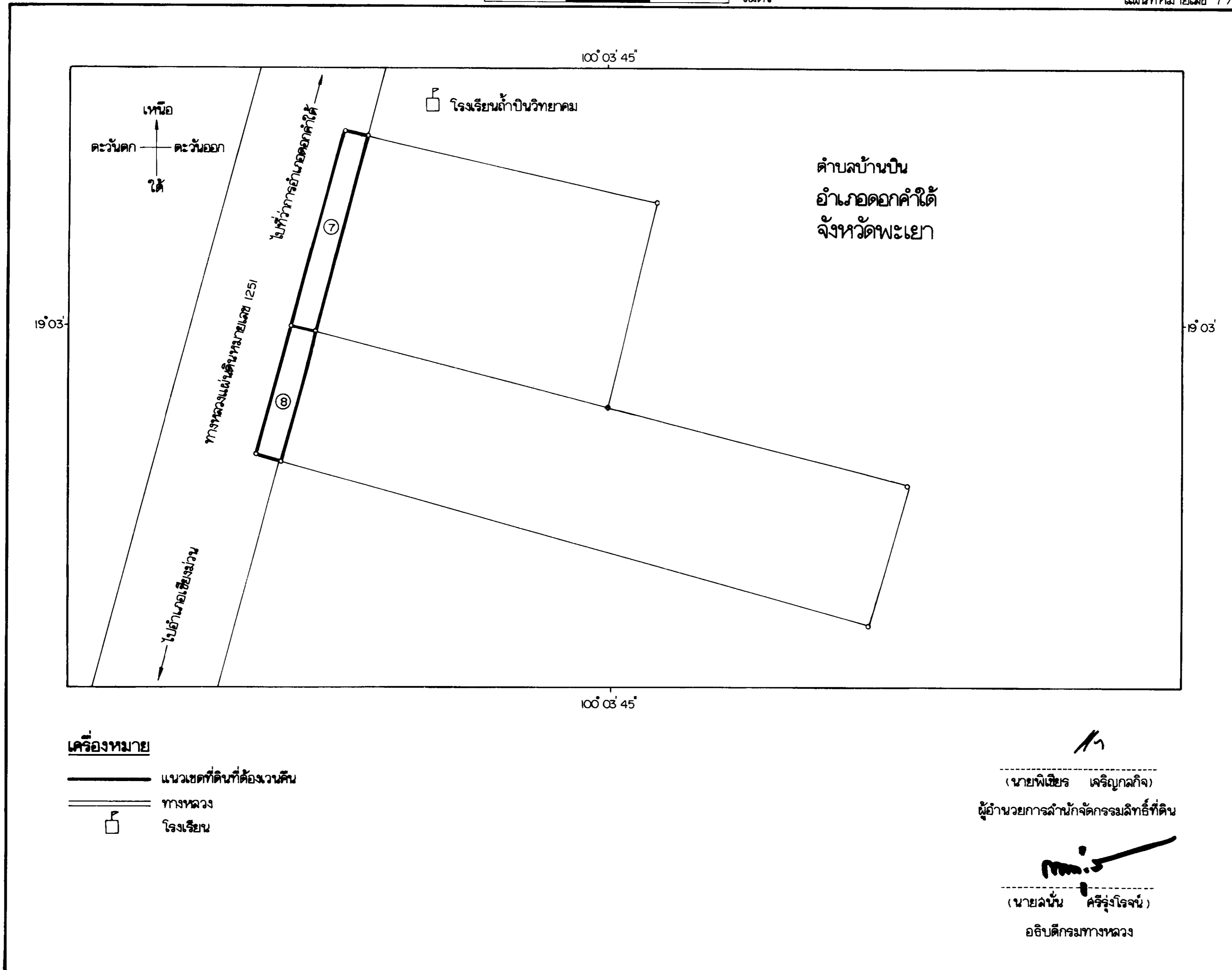
Min
 (นายฉันทน์ ศรีรุ่งโรจน์)
 อธิบดีกรมทางหลวง

แผนที่ท้ายพระราชบัญญัติเวนคืนอสังหาริมทรัพย์
 ในท้องที่ตำบลคอนศรีชุม ตำบลบ้านถ้ำ ตำบลบ้านปิง และตำบลหนองหล่ม อำเภอดอกคำใต้ จังหวัดพะเยา
 เพื่อขยายทางหลวงแผ่นดินหมายเลข 1251 แยกทางหลวงแผ่นดินหมายเลข 1021 (ดอกคำใต้) - เชียงม่วน
 ตอนแยกทางหลวงแผ่นดินหมายเลข 1021 (อำเภอดอกคำใต้) - บ้านแม่พริก

พ.ศ. 2541



แผนที่หมายเลข 7 / 8



เครื่องหมาย

- แนวเขตที่ดินที่ต้องเวนคืน
- == ทางหลวง
- โรงเรียน


(Signature)
 (นายพิเชียร เจริญกุลกิจ)
 ผู้อำนวยการสำนักจัดการมลพิษที่ดิน

(Signature)
 (นายฉันทน์ ศรีรุ่งโรจน์)
 อธิบดีกรมทางหลวง

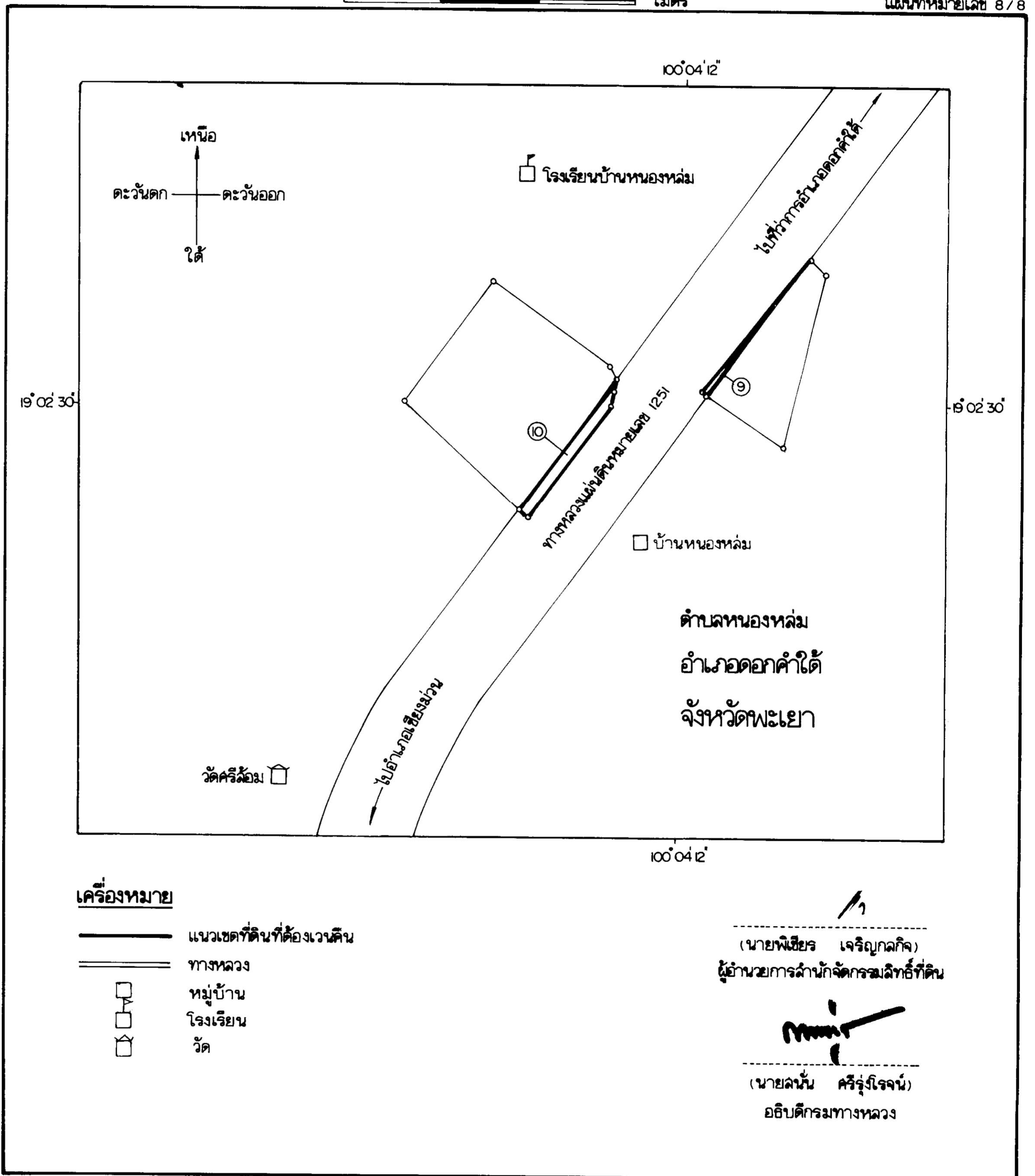
แผนที่ท้ายพระราชบัญญัติเวนคืนอสังหาริมทรัพย์

ในท้องที่ตำบลดอนศรีชุม ตำบลบ้านถ้ำ ตำบลบ้านปิ่น และตำบลหนองหล่ม อำเภอดอกคำใต้ จังหวัดพะเยา เพื่อขยายทางหลวงแผ่นดินหมายเลข 1251 ลายแยกทางหลวงแผ่นดินหมายเลข 1021 (ดอกคำใต้) - เชียงม่วน ตอนแยกทางหลวงแผ่นดินหมายเลข 1021 (อำเภอดอกคำใต้) - บ้านแม่พริก

พ.ศ. 2541



แผนที่หมายเลข 8/8



บัญชีรายชื่อเจ้าของหรือผู้ครอบครองที่ดินที่ต้องเวนคืนท้ายพระราชบัญญัติเวนคืนอสังหาริมทรัพย์

ในท้องที่ตำบลดอนศรีชุม ตำบลบ้านอี ตำบลบ้านป็น และตำบลหนองหล่ม อำเภอโคกคำใต้ จังหวัดพะเยา

เพื่อขยายทางหลวงแผ่นดินหมายเลข 1251 สายแยกทางหลวงแผ่นดินหมายเลข 1021 (โคกคำใต้) - เชียงม่วน ตอนแยกทางหลวงแผ่นดินหมายเลข 1021 (อำเภอโคกคำใต้) - บ้านแม่พริก

พ.ศ. 2541

แปลง หมายเลข	รายชื่อเจ้าของหรือผู้ครอบครอง	ตั้งบ้านเรือนอยู่ที่			ที่ดินตั้งอยู่ที่			หนังสือค่าใช้					เนื้อที่ตามหนังสือค่าใช้			เนื้อที่ที่ต้องเวนคืน			หมายเหตุ
		แขวง/ ตำบล	เขต/ อำเภอ	จังหวัด	ตำบล	อำเภอ	จังหวัด	ประเภท	เลขที่	ระวาง	เลขที่ดิน	หน้าอาคาร	ไร่	งาน	ตารางวา	ไร่	งาน	ตารางวา	
1.	นายแลน ปัญญา	โคกคำใต้	โคกคำใต้	พะเยา	ดอนศรีชุม	โคกคำใต้	พะเยา	โฉนด	74	10 น 53 อ	28	900	-	2	31	-	-	1	แผนที่หมายเลข 1 / 8
2.	นางลาย วงศ์รักษา ด.ญ.มยุธา วงศ์รักษา	ดอนศรีชุม	๙๙	๙๙	๙๙	๙๙	๙๙	โฉนด	23978	5047 III 0616	338	2130	-	2	85	-	-	45	แผนที่หมายเลข 2 / 8
3.	ด.ช.เมธี เจ้าพานิซ ด.ช.ยุรสิทธิ์ เจ้าพานิซ	ร่องเมือง	ปทุมวัน	กรุงเทพมหานคร	บ้านอี	๙๙	๙๙	โฉนด	22404	5047 III 0814	76	-	-	7	75	-	-	1	แผนที่หมายเลข 3 / 8
4.	นางแดง คำตัน	ดอนศรีชุม	โคกคำใต้	พะเยา	๙๙	๙๙	๙๙	น.ล.3	360	-	-	-	-	2	50	-	-	24	แผนที่หมายเลข 4 / 8
5.	นายอ่อง วุฒิศรี	บ้านอี	๙๙	๙๙	๙๙	๙๙	๙๙	น.ล.3ก	2387	5047 III	521	-	-	1	88	-	-	47	แผนที่หมายเลข 5 / 8
6.	นางอ้อไฟ ไชยสาร ด.ญ.พัชราภรณ์ ไชยสาร	๙๙	๙๙	๙๙	๙๙	๙๙	๙๙	โฉนด	14685	5047 III 1210	908	-	-	2	23	-	-	41	แผนที่หมายเลข 6 / 8
7.	นายนิเชียร วิวัฒน์เดชา	ลวงหลวง	ลวงหลวง	กรุงเทพมหานคร	บ้านป็น	๙๙	๙๙	น.ล.3	88	-	-	-	-	2	-	-	-	86	แผนที่หมายเลข 7 / 8
8.	นายวิเชียร วิวัฒน์เดชา	๙๙	๙๙	๙๙	๙๙	๙๙	๙๙	โฉนด	17152	5047 III 1006	341	2045	-	3	7	-	-	58	๙๙
9.	นายเต้า อรรถมปัญญา	บ้านป็น	โคกคำใต้	พะเยา	หนองหล่ม	๙๙	๙๙	น.ล.3ก	2007	5047 III	332	-	-	1	3	-	-	3	แผนที่หมายเลข 8 / 8
10.	นายเบ็ง เผ่ากัมปะ	หนองหล่ม	๙๙	๙๙	๙๙	๙๙	๙๙	น.ล.3ก	2374	5047 III	532	-	-	3	12	-	-	12	๙๙

หมายเหตุ :- เหตุผลในการประกาศใช้พระราชบัญญัติฉบับนี้ คือ เนื่องจากกรมทางหลวงได้ทำการสำรวจที่ที่จะต้องเวนคืน เพื่อขยายทางหลวงแผ่นดินหมายเลข ๑๒๕๑ สายแยกทางหลวงแผ่นดินหมายเลข ๑๐๒๑ (ดอกคำใต้) - เชียงม่วน ตอนแยกทางหลวงแผ่นดินหมายเลข ๑๐๒๑ (อำเภอดอกคำใต้) - บ้านแม่พริก ตามที่ได้มีการกำหนดเขตที่ดินในบริเวณที่ที่จะเวนคืนไว้แล้วตามพระราชกฤษฎีกากำหนดเขตที่ดินในบริเวณที่ที่จะเวนคืน เพื่อขยายทางหลวงจังหวัดหมายเลข ๑๒๕๑ สายแยกทางหลวงจังหวัดหมายเลข ๑๐๒๑ (ดอกคำใต้) - เชียงม่วน ตอนแยกทางหลวงจังหวัดหมายเลข ๑๐๒๑ (อำเภอดอกคำใต้) - บ้านแม่พริก พ.ศ. ๒๕๓๓ เสร็จแล้ว สมควรเวนคืนอสังหาริมทรัพย์ดังกล่าวต่อไป จึงจำเป็นต้องตราพระราชบัญญัตินี้