

พระราชบัญญัติ

เวนคืนอสังหาริมทรัพย์ ในท้องที่อำเภอสตหีบ

จังหวัดชลบุรี และอำเภอบ้านฉาง อำเภอเมืองระยอง จังหวัดระยอง

เพื่อสร้างทางรถไฟสายสตหีบ - มาบตาพุด

พ.ศ. ๒๕๔๐

ภูมิพลอดุลยเดช ป.ร.

ให้ไว้ ณ วันที่ ๒๒ ตุลาคม พ.ศ. ๒๕๔๐

เป็นปีที่ ๕๒ ในรัชกาลปัจจุบัน

พระบาทสมเด็จพระปรมินทรมหาภูมิพลอดุลยเดช มีพระบรมราชโองการโปรดเกล้าฯ ให้ประกาศว่า

โดยที่เป็นการสมควรให้เวนคืนอสังหาริมทรัพย์ ในท้องที่อำเภอสตหีบ จังหวัดชลบุรี และอำเภอบ้านฉาง อำเภอเมืองระยอง จังหวัดระยอง เพื่อสร้างทางรถไฟสายสตหีบ - มาบตาพุด

จึงทรงพระกรุณาโปรดเกล้าฯ ให้ตราพระราชบัญญัติขึ้นไว้โดยคำแนะนำและยินยอมของรัฐสภา ดังต่อไปนี้

มาตรา ๑ พระราชบัญญัตินี้เรียกว่า “พระราชบัญญัติเวนคืนอสังหาริมทรัพย์ ในท้องที่อำเภอสตหีบ จังหวัดชลบุรี และอำเภอบ้านฉาง อำเภอเมืองระยอง จังหวัดระยอง เพื่อสร้างทางรถไฟสายสตหีบ-มาบตาพุด พ.ศ. ๒๕๔๐”

มาตรา ๒ พระราชบัญญัตินี้ให้ใช้บังคับตั้งแต่วันถัดจากวันประกาศในราชกิจจานุเบกษา เป็นต้นไป

มาตรา ๓ ให้ผู้ว่าการรถไฟแห่งประเทศไทยเป็นเจ้าหน้าที่เวนคืนตามพระราชบัญญัตินี้

มาตรา ๔ ให้เวนคืนอสังหาริมทรัพย์ ในท้องที่อำเภอสตหีบ จังหวัดชลบุรี และอำเภอบ้านฉาง อำเภอเมืองระยอง จังหวัดระยอง ภายในแนวเขตตามแผนที่ท้ายพระราชบัญญัตินี้ ซึ่งปรากฏรายชื่อเจ้าของ หรือผู้ครอบครองโดยชอบด้วยกฎหมายตามบัญชีท้ายพระราชบัญญัตินี้ให้แก่การรถไฟแห่งประเทศไทย เพื่อสร้างทางรถไฟสายสตหีบ - มาบตาพุด

มาตรา ๕ ให้เจ้าหน้าที่เวนคืนเข้าใช้อสังหาริมทรัพย์ที่เวนคืนตามมาตรา ๔ ภายในระยะเวลา สี่ปีนับแต่วันที่พระราชบัญญัตินี้ใช้บังคับ

มาตรา ๖ ให้รัฐมนตรีว่าการกระทรวงคมนาคมรักษาการตามพระราชบัญญัตินี้

ผู้รับสนองพระบรมราชโองการ

พลเอก ชวลิต ยงใจยุทธ

นายกรัฐมนตรี

แผนที่ท้ายพระราชบัญญัติเวนคืนอสังหาริมทรัพย์

ในท้องที่อำเภอสังขละบุรี จังหวัดชลบุรี และอำเภอบ้านฉาง อำเภอเมืองระยอง จังหวัดระยอง

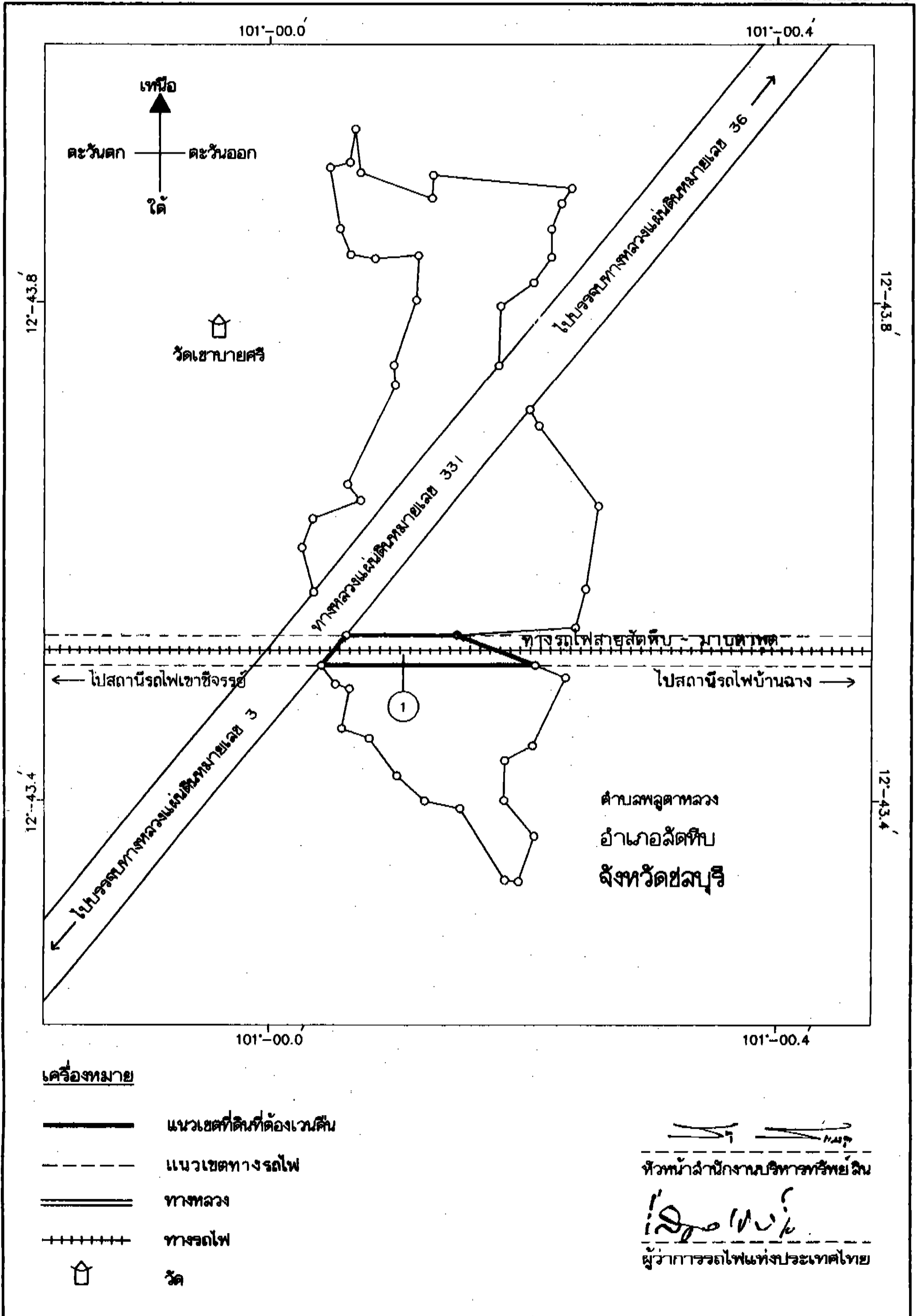
เพื่อสร้างทางรถไฟสายสังขละบุรี - มาบตาพุด

พ.ศ. ๒๕๕๐

มาตราส่วน 1:8,000



แผนที่หมายเลข 1/5



เครื่องหมาย

- แนวเขตที่ดินที่ต้องเวนคืน
- แนวเขตทางรถไฟ
- ทางหลวง
- ทางรถไฟ
- วัด

หัวหน้าสำนักงานบริหารทรัพย์สิน
ผู้ว่าการรถไฟแห่งประเทศไทย

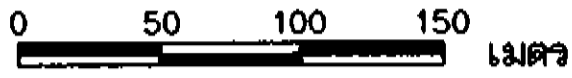
แผนที่ทำยพระราชบัญญัติเวนคืนอสังหาริมทรัพย์

ในท้องที่อำเภอสตึก จังหวัดชลบุรี และอำเภอบ้านฉาง อำเภอเมืองระยอง จังหวัดระยอง

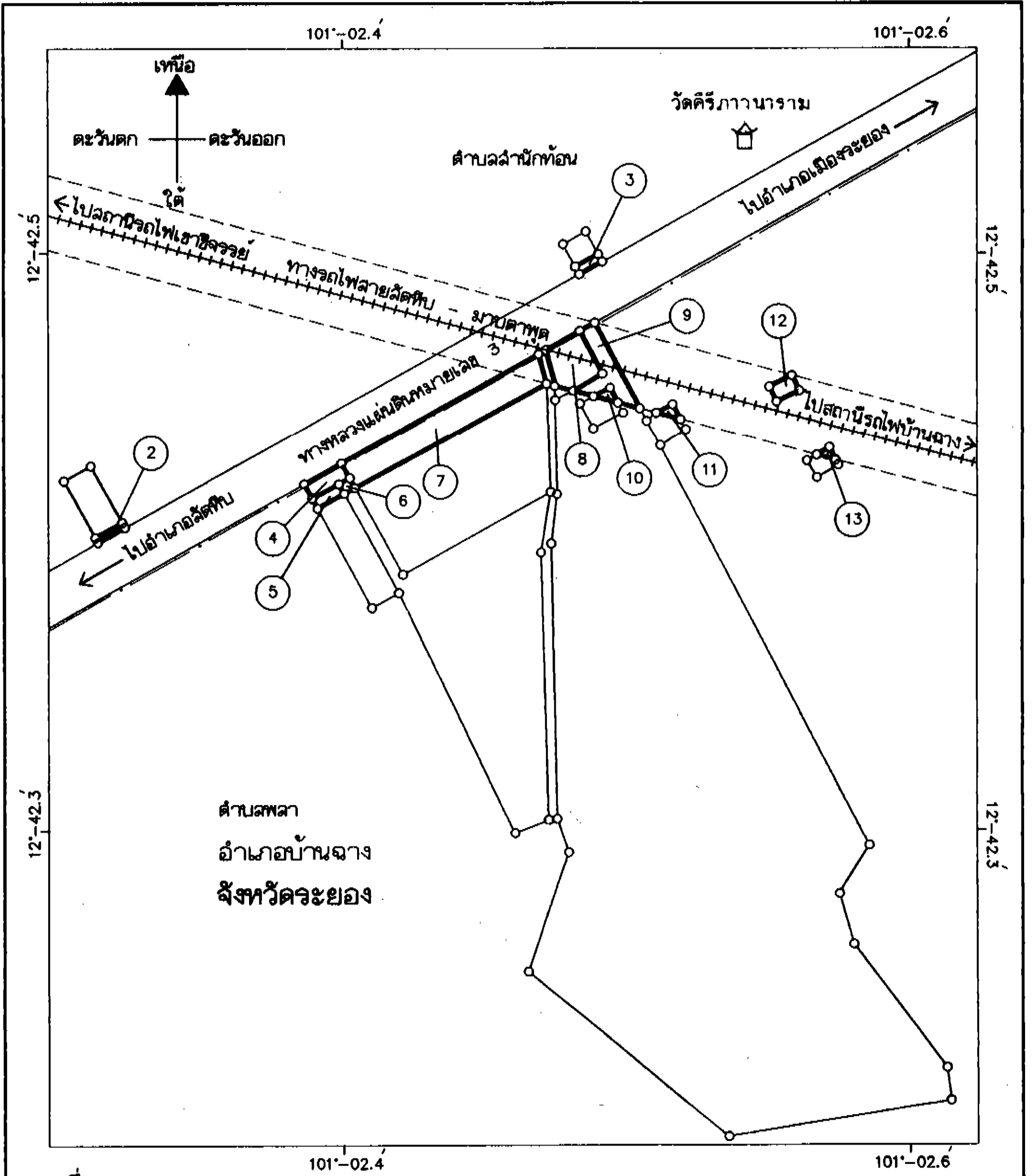
เพื่อสร้างทางรถไฟสายสตึก - มาบตาพุด

พ.ศ. ๒๕๔๐

มาตราส่วน 1:4,000



แผนที่หมายเลข 2/5



เครื่องหมาย

- แนวเขตที่ดินที่ต้องเวนคืน
- แนวเขตทางรถไฟ
- เขตตำบล
- ทางหลวง
- ทางรถไฟ
- วัด

หัวหน้าสำนักงานบริหารทรัพย์สิน

ผู้ว่าการรถไฟแห่งประเทศไทย

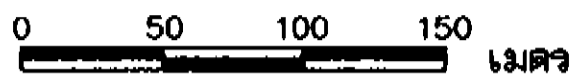
แผนที่ท้ายพระราชบัญญัติเวนคืนอสังหาริมทรัพย์

ในท้องที่อำเภอสตึก จังหวัดบุรีรัมย์ และอำเภอบ้านฉาง อำเภอเมืองระยอง จังหวัดระยอง

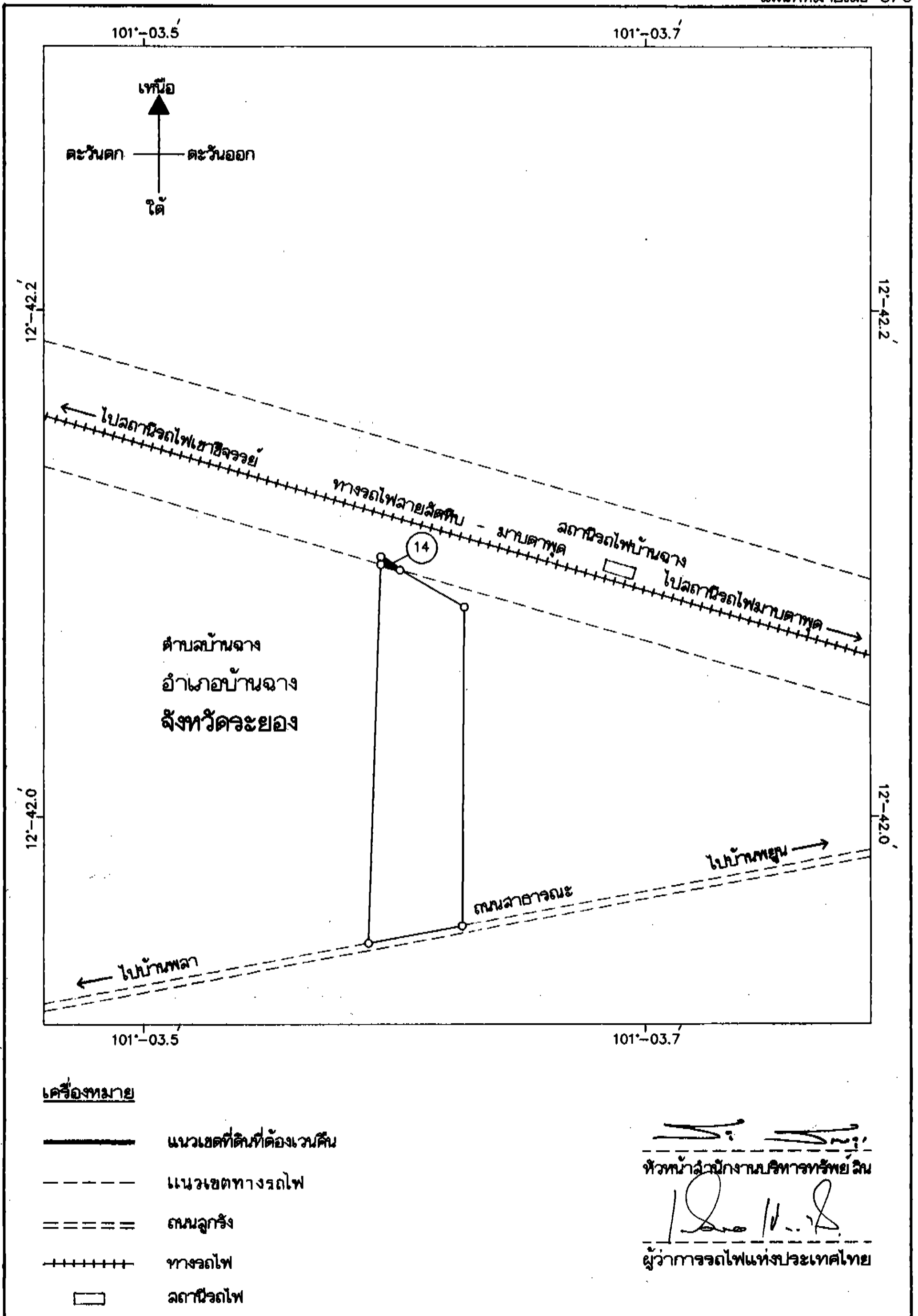
เพื่อสร้างทางรถไฟสายสตึก - มาบตาพุด

พ.ศ. ๒๕๔๐

มาตราส่วน 1:4,000



แผนที่หมายเลข 3/5



แผนที่ท้ายพระราชบัญญัติเวนคืนอสังหาริมทรัพย์

ในท้องที่อำเภอสัตหีบ จังหวัดชลบุรี และอำเภอบ้านฉาง อำเภอเมืองระยอง จังหวัดระยอง

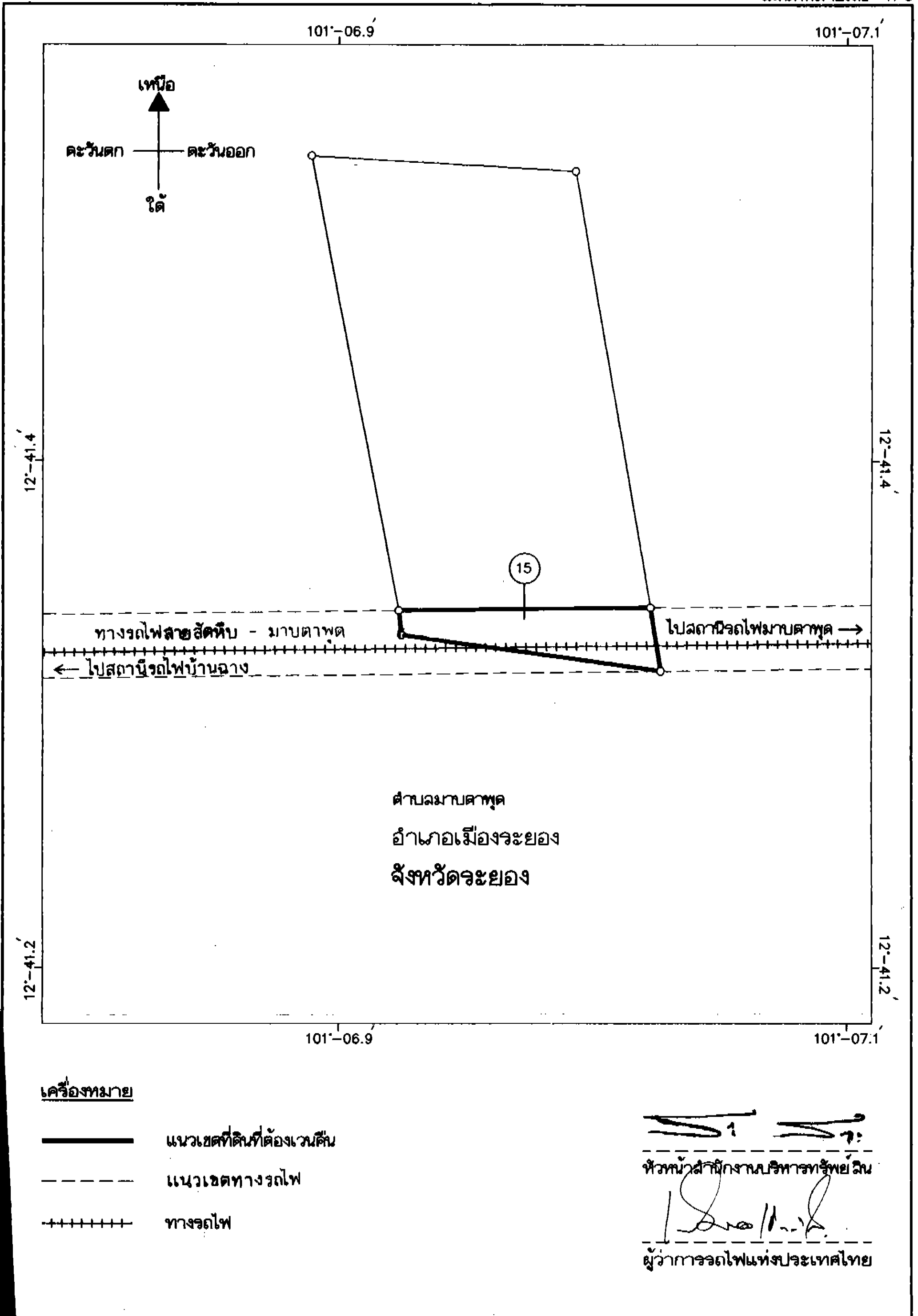
เพื่อสร้างทางรถไฟสายสัตหีบ - มาบตาพุด

พ.ศ. ๒๕๕๐

มาตราส่วน 1:4,000



แผนที่หมายเลข 4/5



แผนที่ท้ายพระราชบัญญัติเวนคืนอสังหาริมทรัพย์

ในท้องที่อำเภอสตึก จังหวัดสุรินทร์ และอำเภอบ้านฉาง อำเภอเมืองระยอง จังหวัดระยอง

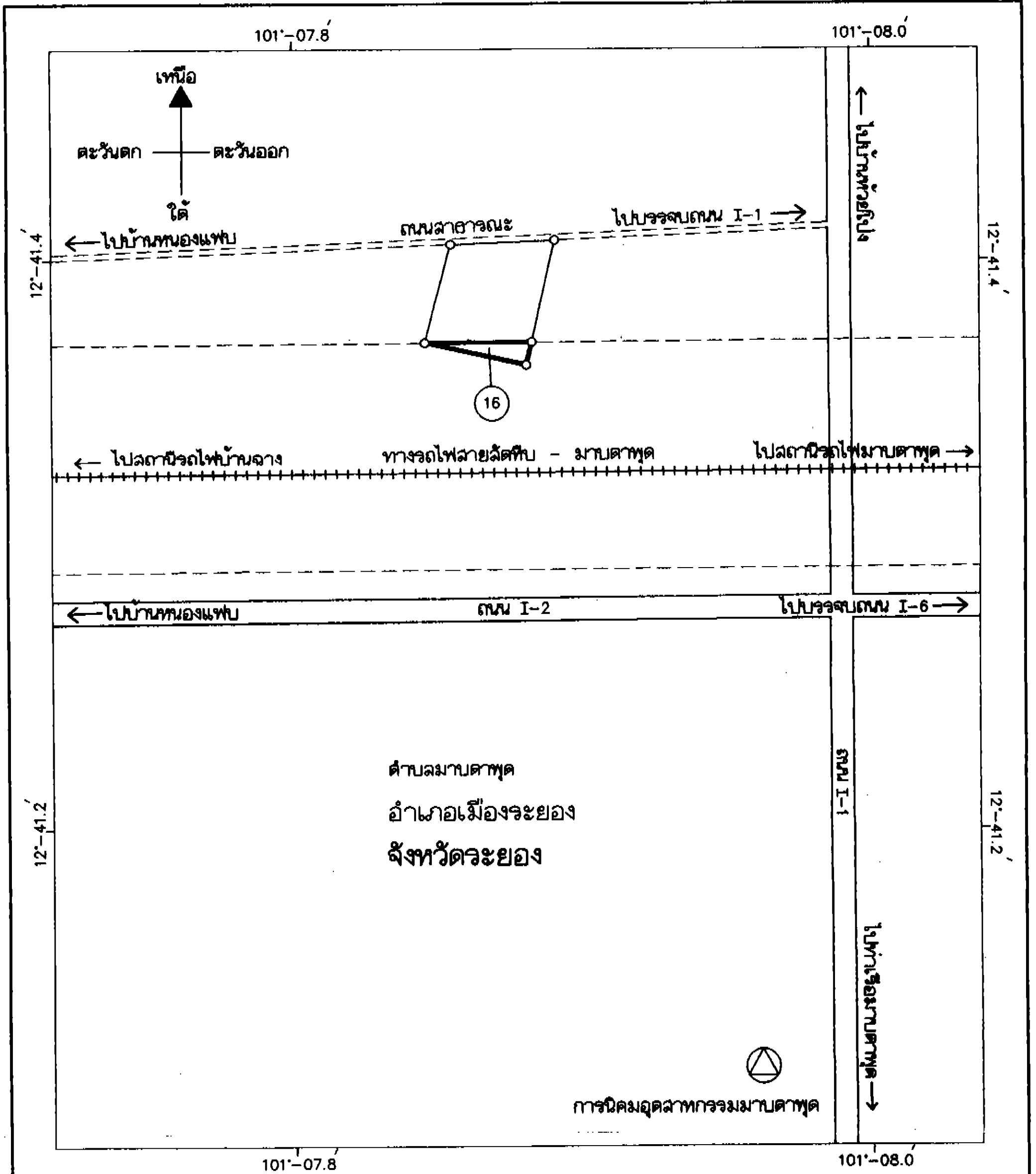
เพื่อสร้างทางรถไฟสายสตึก - มาบตาพุด

พ.ศ. ๒๕๔๐

มาตราส่วน 1:4,000



แผนที่หมายเลข 5/5



เครื่องหมาย

- แนวเขตที่ดินที่ต้องเวนคืน
- แนวเขตทางรถไฟ
- ถนน
- ถนนลูกรัง
- ทางรถไฟ
- สถานที่ราชการ

หัวหน้าสำนักงานบริหารทรัพย์สิน

ผู้ว่าการรถไฟแห่งประเทศไทย

บัญชีรายชื่อ เจ้าของหรือผู้ควบคุมอาคารของที่ดินที่ต้องเวนคืนสำหรับวางแนวเส้นทางทางรถไฟ
 บริเวณสถานีบ้านดงสามัคคี จังหวัดชลบุรี และอำเภอบ้านกลาง อำเภอมะนัง จังหวัดระนอง
 เพื่อสร้างทางรถไฟสายใต้ตอนใต้ - ภาคกลาง

พ.ศ. ๒๕๔๐

| แปลง หมายเลข | รายชื่อเจ้าของหรือผู้ควบคุมอาคารของ ที่ดิน | ที่ตั้งแปลงที่ดิน | | | ที่ตั้งแปลงที่ดิน | | | ที่ตั้งแปลงที่ดิน | | | ที่ตั้งแปลงที่ดิน | | | หมายเหตุ |
|-----------------|---|-------------------|-------------------|-------------|-------------------|---------------|---------|-------------------|------------------|--------------|----------------------|-----------------------|-------------------------------|----------|
| | | ตำบล / แขวง | อำเภอ / เขต | จังหวัด | ตำบล | อำเภอ | จังหวัด | เลขที่ โฉนด | ประเภท ที่ดิน | จำนวน ไร่ | จำนวน ตาราง วา | พื้นที่ รวม ไร่ | พื้นที่ รวม ตาราง วา | |
| 1 | นางพร จักรวิวัฒน์ | สำนักท้อน | บ้านกลาง | ระนอง | พยุหะคีรี | บ้านดงสามัคคี | ส.ค.1 | 681 | - | 200 | 8 | 80 | แผนที่หมายเลข 1/5 | |
| 2 | นางผอ้อมศิริ พมากร | " | " | " | ระนอง | บ้านกลาง | น.ส.3 | 205/168 | 181 | 2 | - | 23 | แผนที่หมายเลข 2/5 | |
| 3 | นางสาวพจนานารถ โองจันทร์ | คลองตัน | คลองเขย | กรุงเทพฯ | " | " | โฉนด | 089 | 38 | 1 | 10.5 | 14.6 | " | |
| 4 | นายวิวัฒน์ เยือกเย็น | พลา | บ้านกลาง | ระนอง | " | " | โฉนด | 14947 | 40 | 1 | 02.4 | 02.4 | " | |
| 5 | นายวิวัฒน์ เยือกเย็น | " | " | " | " | " | โฉนด | 14932 | 26 | 1 | 17.4 | 33.7 | " | |
| 6 | นายวิวัฒน์ เยือกเย็น | " | " | " | " | " | โฉนด | 11001 | 7 | 9 | 30 | 15 | " | |
| 7 | นายวิวัฒน์ เยือกเย็น | " | " | " | " | " | โฉนด | 14946 | 33 | 8 | 60.1 | 70.8 | " | |
| 8 | นายวิวัฒน์ เยือกเย็น | " | " | " | " | " | โฉนด | 18200 | 26 | 2 | 97 | 69.2 | " | |
| 9 | นายวิวัฒน์ เยือกเย็น | " | " | " | " | " | โฉนด | 11002 | 8 | 43 | 36.8 | 12.8 | " | |
| 10 | นายวิวัฒน์ เยือกเย็น | " | " | " | " | " | โฉนด | 18202 | 28 | - | 99.9 | 19.7 | " | |
| 11 | นายวิวัฒน์ เยือกเย็น | " | " | " | " | " | โฉนด | 18184 | 23 | 1 | 00.5 | 29.4 | " | |
| 12 | นางฉอม บาศิรี | บางแก้ว | บางลี่ | สมุทรปราการ | " | " | โฉนด | 8508 | 1 | - | 47.9 | 47.9 | " | |
| 13 | นายสังกาศย์ สงทรง | เขาดิน | เมืองสระแก้ว | สระแก้ว | " | " | โฉนด | 8513 | 5 | - | 47.9 | 08 | " | |
| 14 | นายชู ทัตม์ | บ้านกลาง | บ้านกลาง | ระนอง | " | " | น.ส.3 ก | 322 | 69 | 2 | - | 03 | แผนที่หมายเลข 3/5 | |
| 15 | นางสาวพจนานารถ จักรวิวัฒน์ | บางโพธิ์ทอง | บางแก้ว | กรุงเทพฯ | " | เมืองระนอง | น.ส.3 ก | 1176 | 94 | 2 | 55 | 09 | แผนที่หมายเลข 4/5 | |
| 16 | นางนันทยา เสงี่ยม | ทุ่งวัดดอน | สาคร | " | " | " | น.ส.3 ก | 1202 | 61 | 3 | 20 | 92 | แผนที่หมายเลข 5/5 | |

หมายเหตุ :- เหตุผลในการประกาศใช้พระราชบัญญัติฉบับนี้ คือ เนื่องจากการรถไฟแห่งประเทศไทยได้ทำการสำรวจที่ที่จะต้องเวนคืน เพื่อสร้างทางรถไฟสายสัทหีบ - มาบตาพุด ตามที่ได้มีการกำหนดแนวทางรถไฟไว้แล้ว ตามพระราชกฤษฎีกากำหนดเขตที่ดินในบริเวณที่ที่จะเวนคืน ในท้องที่อำเภอสัทหีบ จังหวัดชลบุรี และอำเภอบ้านฉาง อำเภอเมืองระยอง จังหวัดระยอง พ.ศ. ๒๕๓๓ เสร็จแล้ว สมควรเวนคืนอสังหาริมทรัพย์ดังกล่าวต่อไป จึงจำเป็นต้องตราพระราชบัญญัตินี้