

## พระราชบัญญัติ

เวนคืนอสังหาริมทรัพย์ ในท้องที่ตำบลโกรกพระ ตำบลเนินกว่าว  
อำเภอโกรกพระ จังหวัดนครสวรรค์ และตำบลทัพทัน อำเภอทัพทัน จังหวัดอุทัยธานี  
เพื่อสร้างทางหลวงแผ่นดินหมายเลข ๓๓๑๕ สายโกรกพระ - ทัพทัน

พ.ศ. ๒๕๕๐

## ภูมิพลอดุลยเดช ป.ร.

ให้ไว้ ณ วันที่ ๒๒ ตุลาคม พ.ศ. ๒๕๕๐

เป็นปีที่ ๕๒ ในรัชกาลปัจจุบัน

พระบาทสมเด็จพระปรมินทรมหาภูมิพลอดุลยเดช มีพระบรมราชโองการโปรดเกล้าฯ ให้  
ประกาศว่า

โดยที่เป็นการสมควรให้เวนคืนอสังหาริมทรัพย์ ในท้องที่ตำบลโกรกพระ ตำบลเนินกว่าว  
อำเภอโกรกพระ จังหวัดนครสวรรค์ และตำบลทัพทัน อำเภอทัพทัน จังหวัดอุทัยธานี เพื่อสร้าง  
ทางหลวงแผ่นดินหมายเลข ๓๓๑๕ สายโกรกพระ - ทัพทัน

จึงทรงพระกรุณาโปรดเกล้าฯ ให้ตราพระราชบัญญัติขึ้นไว้โดยคำแนะนำและยินยอมของรัฐสภา  
ดังต่อไปนี้

มาตรา ๑ พระราชบัญญัตินี้เรียกว่า “พระราชบัญญัติเวนคืนอสังหาริมทรัพย์ ในท้องที่ตำบล  
โกรกพระ ตำบลเนินกว่าว อำเภอโกรกพระ จังหวัดนครสวรรค์ และตำบลทัพทัน อำเภอทัพทัน  
จังหวัดอุทัยธานี เพื่อสร้างทางหลวงแผ่นดินหมายเลข ๓๓๑๕ สายโกรกพระ - ทัพทัน พ.ศ. ๒๕๕๐”

มาตรา ๒ พระราชบัญญัตินี้ให้ใช้บังคับตั้งแต่วันถัดจากวันประกาศในราชกิจจานุเบกษา  
เป็นต้นไป

มาตรา ๓ ให้อธิบดีกรมทางหลวงเป็นเจ้าหน้าที่เวนคืนตามพระราชบัญญัตินี้

มาตรา ๔ ให้เวนคืนอสังหาริมทรัพย์ ในท้องที่ตำบลโกรกพระ ตำบลเนินกว่าว อำเภอ  
โกรกพระ จังหวัดนครสวรรค์ และตำบลทัพทัน อำเภอทัพทัน จังหวัดอุทัยธานี ภายในแนวเขต  
ตามแผนที่ท้ายพระราชบัญญัตินี้ ซึ่งปรากฏรายชื่อเจ้าของหรือผู้ครอบครองโดยชอบด้วยกฎหมาย  
ตามบัญชีท้ายพระราชบัญญัตินี้ให้แก่กรมทางหลวง เพื่อสร้างทางหลวงแผ่นดินหมายเลข ๓๓๑๕  
สายโกรกพระ - ทัพทัน

มาตรา ๕ ให้เจ้าหน้าที่เวนคืนเข้าใช้อสังหาริมทรัพย์ที่เวนคืนตามมาตรา ๔ ภายในระยะเวลา  
สองปีนับแต่วันที่พระราชบัญญัตินี้ใช้บังคับ

มาตรา ๖ ให้รัฐมนตรีว่าการกระทรวงคมนาคมรักษาการตามพระราชบัญญัตินี้

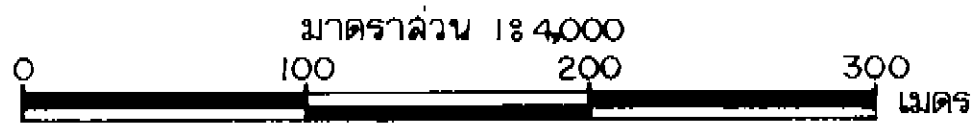
ผู้รับสนองพระบรมราชโองการ

พลเอก ชวลิต ยงใจยุทธ

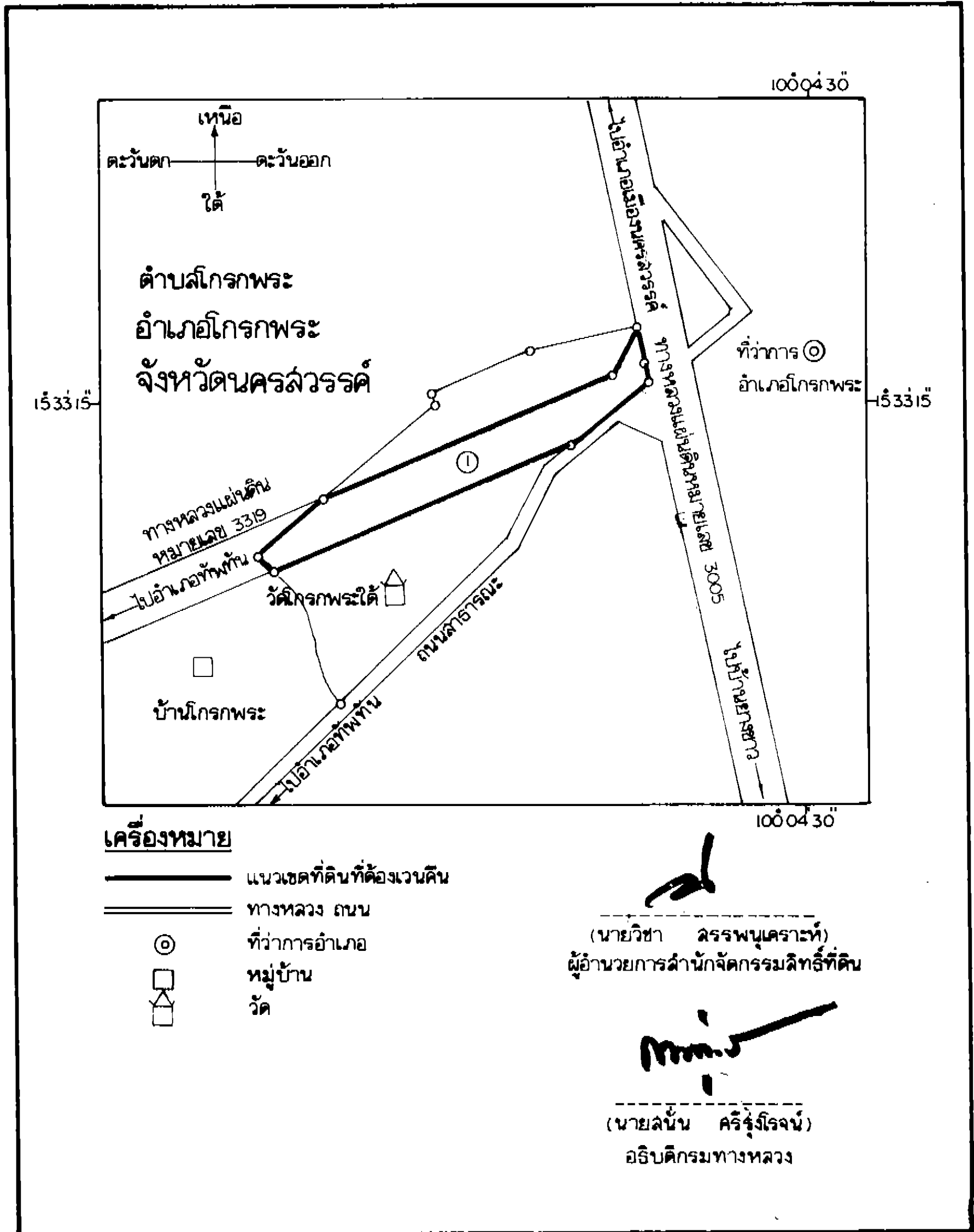
นายกรัฐมนตรี

แผนที่ท้ายพระราชบัญญัติเวนคืนอสังหาริมทรัพย์  
 ในท้องที่ตำบลโกรกพระ ตำบลเนินแก้ว อำเภอโกรกพระ จังหวัดนครสวรรค์  
 และตำบลทัพทัน อำเภอทัพทัน จังหวัดอุทัยธานี  
 เพื่อสร้างทางหลวงแผ่นดินหมายเลข 3319 ลายโกรกพระ-ทัพทัน

พ.ศ. 2540



แผนที่หมายเลข 1/3





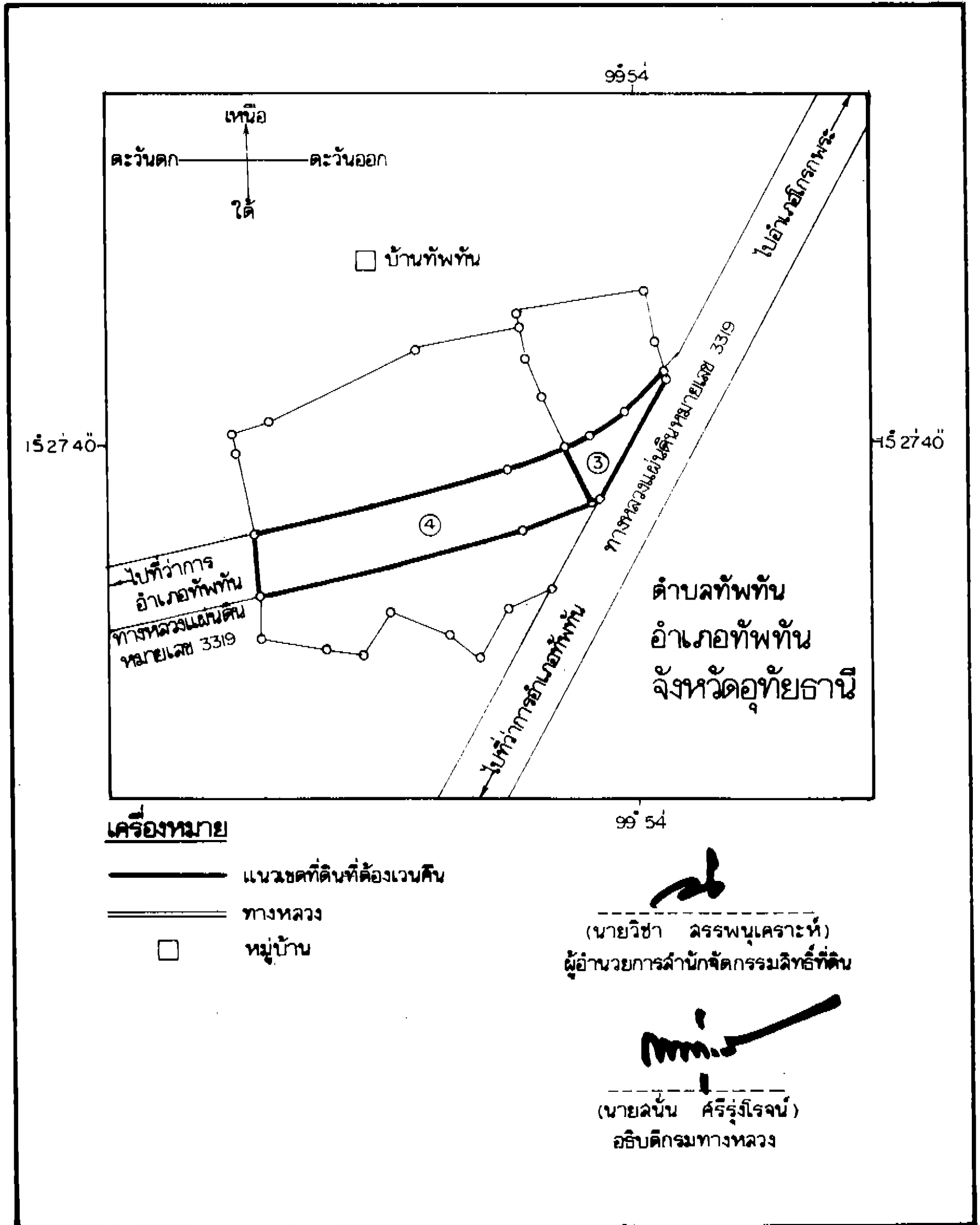
แผนที่ท้ายพระราชบัญญัติเวนคืนอสังหาริมทรัพย์  
 ในท้องที่ตำบลโกรกพระ ตำบลเนินกว่า อำเภอกำแพงแสน จังหวัดนครสวรรค์  
 และตำบลทัพทัน อำเภอกำแพงแสน จังหวัดอุทัยธานี  
 เพื่อสร้างทางหลวงแผ่นดินหมายเลข 3319 ลายโกรกพระ-ทัพทัน

พ.ศ. 2540


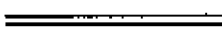

มาตราส่วน 1 : 4,000





แผนที่หมายเลข 3/3



เครื่องหมาย

-  แนวเขตที่ดินที่ต้องเวนคืน
-  ทางหลวง
-  หมู่บ้าน

  
 (นายวิชา ฉรรพนุเคราะห์)  
 ผู้อำนวยการสำนักจัดกรรมสิทธิ์ที่ดิน

  
 (นายฉนวน ศรีรุ่งโรจน์)  
 อธิบดีกรมทางหลวง



หมายเหตุ :- เหตุผลในการประกาศใช้พระราชบัญญัติฉบับนี้ คือ เนื่องจากกรมทางหลวงได้ทำการสำรวจที่ที่จะต้องเวนคืนเพื่อสร้างทางหลวงแผ่นดินหมายเลข ๓๓๑๕ สายโกรกพระ - ทัพทัน ตามที่ได้มีการกำหนดแนวทางหลวงที่จะสร้างไว้แล้วตามพระราชบัญญัติกำหนดแนวทางหลวงที่จะสร้างทางหลวงจังหวัดหมายเลข ๓๓๑๕ สายแยกทางหลวงจังหวัดหมายเลข ๓๐๐๕ (อำเภอโกรกพระ) - บรรจบทางหลวงจังหวัดหมายเลข ๓๐๑๓ (อำเภอทัพทัน) พ.ศ. ๒๕๒๘ เสร็จแล้ว สมควรเวนคืนอสังหาริมทรัพย์ดังกล่าวต่อไป จึงจำเป็นต้องตราพระราชบัญญัตินี้