

พระราชบัญญัติ

เวนคืนอสังหาริมทรัพย์ ในท้องที่ตำบลในเมือง ตำบลเมืองเก่า
และตำบลบ้านหว้า อำเภอเมืองขอนแก่น จังหวัดขอนแก่น
เพื่อขยายทางหลวงแผ่นดินหมายเลข ๒๑๓๑ สายแยกทางหลวงแผ่นดิน
หมายเลข ๒ (ขอนแก่น) - บรรจบทางหลวงแผ่นดินหมายเลข ๒๐๖๒ (เหล่านางาม)
พ.ศ. ๒๕๕๐

ภูมิพลอดุลยเดช ป.ร.

ให้ไว้ ณ วันที่ ๒๒ ตุลาคม พ.ศ. ๒๕๕๐
เป็นปีที่ ๕๒ ในรัชกาลปัจจุบัน

พระบาทสมเด็จพระปรมินทรมหาภูมิพลอดุลยเดช มีพระบรมราชโองการโปรดเกล้า ฯ ให้
ประกาศว่า

โดยที่เป็นการสมควรให้เวนคืนอสังหาริมทรัพย์ ในท้องที่ตำบลในเมือง ตำบลเมืองเก่า และ
ตำบลบ้านหว้า อำเภอเมืองขอนแก่น จังหวัดขอนแก่น เพื่อขยายทางหลวงแผ่นดินหมายเลข ๒๑๓๑
สายแยกทางหลวงแผ่นดินหมายเลข ๒ (ขอนแก่น) - บรรจบทางหลวงแผ่นดินหมายเลข ๒๐๖๒
(เหล่านางาม)

จึงทรงพระกรุณาโปรดเกล้า ฯ ให้ตราพระราชบัญญัติขึ้นไว้โดยคำแนะนำและยินยอมของรัฐสภา
ดังต่อไปนี้

มาตรา ๑ พระราชบัญญัตินี้เรียกว่า “พระราชบัญญัติเวนคืนอสังหาริมทรัพย์ ในท้องที่ตำบล
ในเมือง ตำบลเมืองเก่า และตำบลบ้านหว้า อำเภอเมืองขอนแก่น จังหวัดขอนแก่น เพื่อขยายทางหลวง
แผ่นดินหมายเลข ๒๑๓๑ สายแยกทางหลวงแผ่นดินหมายเลข ๒ (ขอนแก่น) - บรรจบทางหลวงแผ่นดิน
หมายเลข ๒๐๖๒ (เหล่านางาม) พ.ศ. ๒๕๕๐”

มาตรา ๒ พระราชบัญญัตินี้ให้ใช้บังคับตั้งแต่วันถัดจากวันประกาศในราชกิจจานุเบกษา เป็นต้นไป

มาตรา ๓ ให้อธิบดีกรมทางหลวงเป็นเจ้าหน้าที่เวนคืนตามพระราชบัญญัตินี้

มาตรา ๔ ให้เวนคืนอสังหาริมทรัพย์ ในท้องที่ตำบลในเมือง ตำบลเมืองเก่า และตำบลบ้านหว้า อำเภอเมืองขอนแก่น จังหวัดขอนแก่น ภายในแนวเขตตามแผนที่ท้ายพระราชบัญญัตินี้ ซึ่งปรากฏรายชื่อเจ้าของหรือผู้ครอบครองโดยชอบด้วยกฎหมายตามบัญชีท้ายพระราชบัญญัตินี้ให้แก่กรมทางหลวง เพื่อขยายทางหลวงแผ่นดินหมายเลข ๒๑๓๑ สายแยกทางหลวงแผ่นดินหมายเลข ๒ (ขอนแก่น) - บรรจบทางหลวงแผ่นดินหมายเลข ๒๐๖๒ (เหล่านางาม)

มาตรา ๕ ให้เจ้าหน้าที่เวนคืนเข้าใช้อสังหาริมทรัพย์ที่เวนคืนตามมาตรา ๔ ภายในระยะเวลาสองปีนับแต่วันที่พระราชบัญญัตินี้ใช้บังคับ

มาตรา ๖ ให้รัฐมนตรีว่าการกระทรวงคมนาคมรักษาการตามพระราชบัญญัตินี้

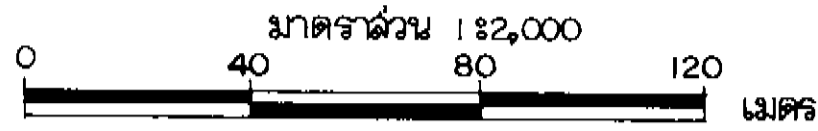
ผู้รับสนองพระบรมราชโองการ

พลเอก ชวลิต ยงใจยุทธ

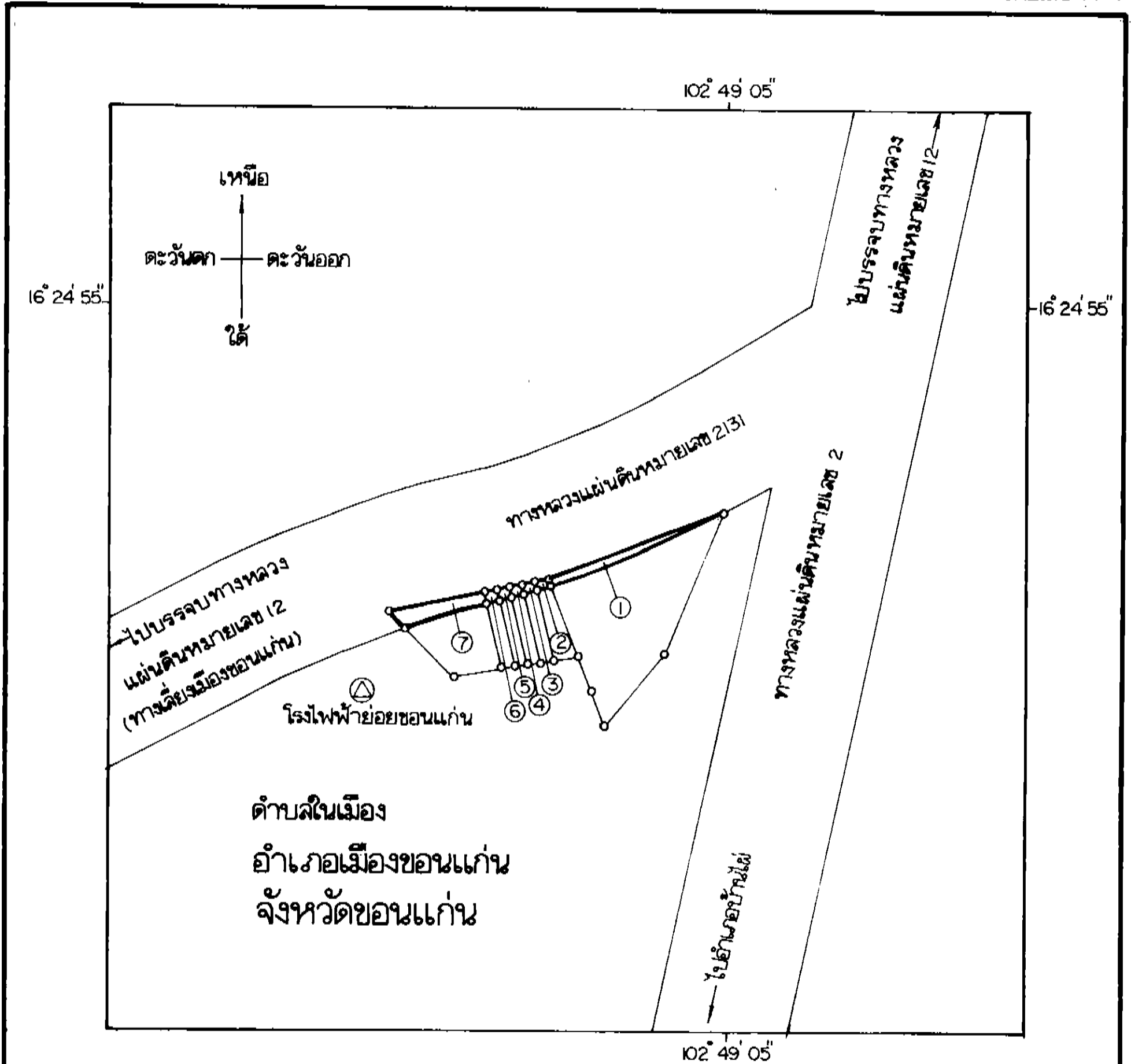
นายกรัฐมนตรี

แผนที่ที่ท้ายพระราชบัญญัติเวนคืนอสังหาริมทรัพย์
 ในท้องที่ตำบลในเมือง ตำบลเมืองเก่า และตำบลบ้านหว้า อำเภอเมืองขอนแก่น จังหวัดขอนแก่น
 เพื่อขยายทางหลวงแผ่นดินหมายเลข 2131 ลายแยกทางหลวงแผ่นดิน
 หมายเลข 2 (ขอนแก่น) - บรรจบทางหลวงแผ่นดินหมายเลข 2062 (เหล่านางาม)

พ.ศ. 2540



แผนที่หมายเลข 1 / 4



เครื่องหมาย

- แนวเขตที่ดินที่ต้องเวนคืน
- ทางหลวง
- ลานที่ราชการ

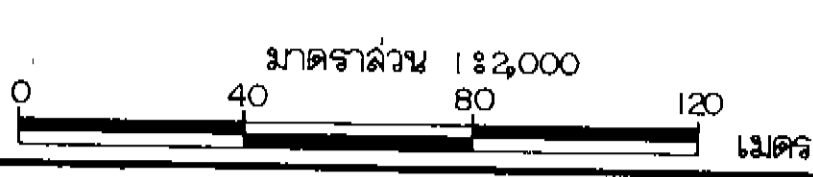
(นายวิชา ลรรพบุเคราะห์)

ผู้อำนวยการสำนักจัดการมลพิษที่ดิน

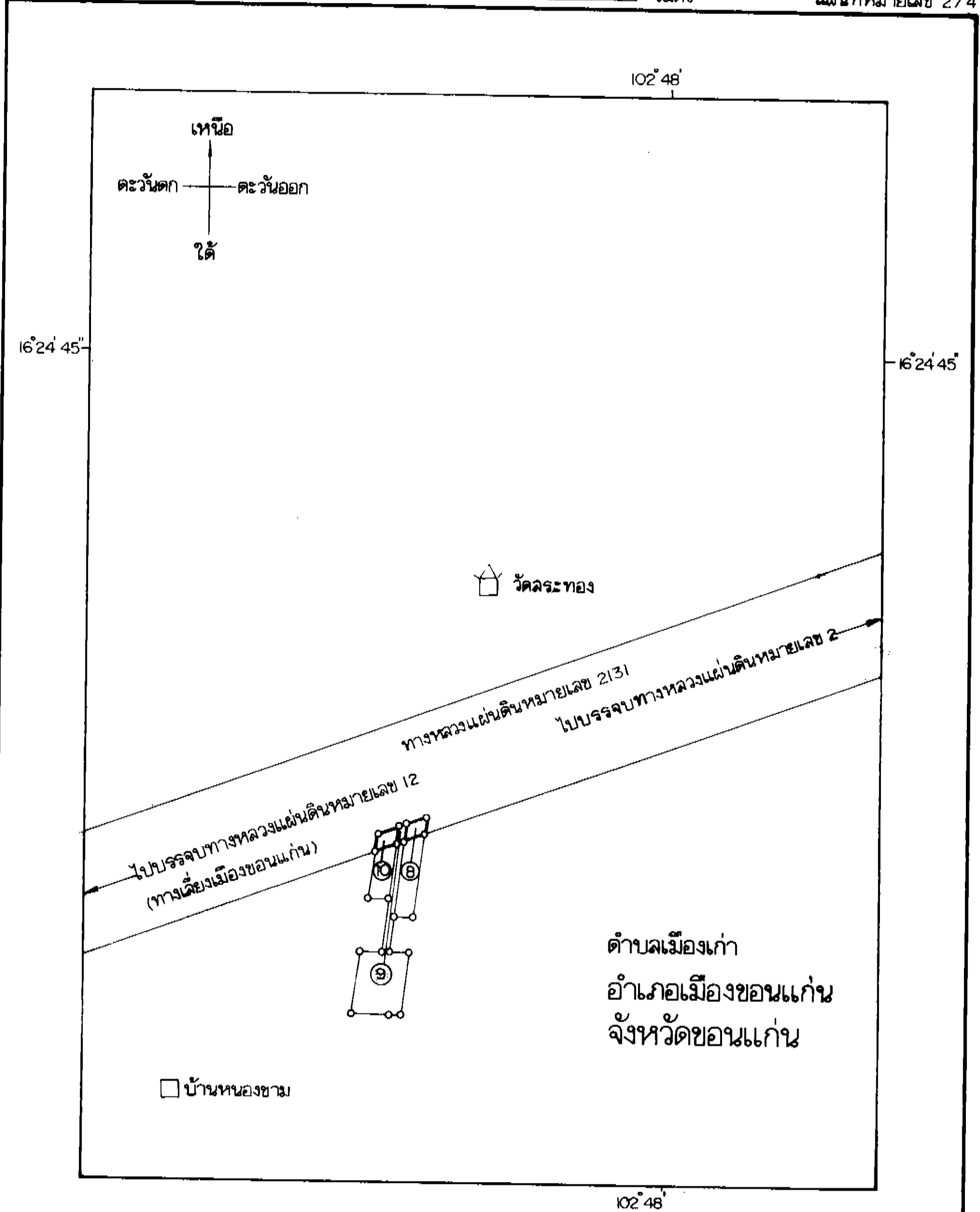
(นายฉันทน์ ศรีรุ่งโรจน์)

อธิบดีกรมทางหลวง

แผนที่ท้ายพระราชบัญญัติเวนคืนอสังหาริมทรัพย์
 ในท้องที่ตำบลในเมือง ตำบลเมืองเก่า และตำบลบ้านหว้า อำเภอเมืองขอนแก่น จังหวัดขอนแก่น
 เพื่อขยายทางหลวงแผ่นดินหมายเลข 2131 แยกจากทางหลวงแผ่นดิน
 หมายเลข 2 (ขอนแก่น) - บรรจบทางหลวงแผ่นดินหมายเลข 2062 (เหล่านางาม)
 พ.ศ. 2540





แผนที่หมายเลข 2/4



เครื่องหมาย

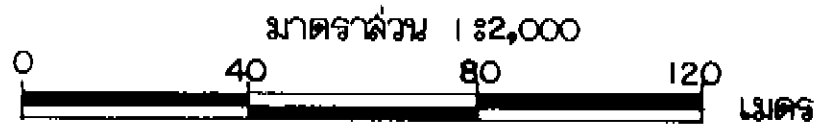
- แนวเขตที่ดินที่ต้องเวนคืน
- == ทางหลวง
- หมู่บ้าน
- ⊡ วัด


 (นายวิชา ลรรถพญเคราะห์)
 ผู้อำนวยการสำนักจัดการมลพิษที่ดิน

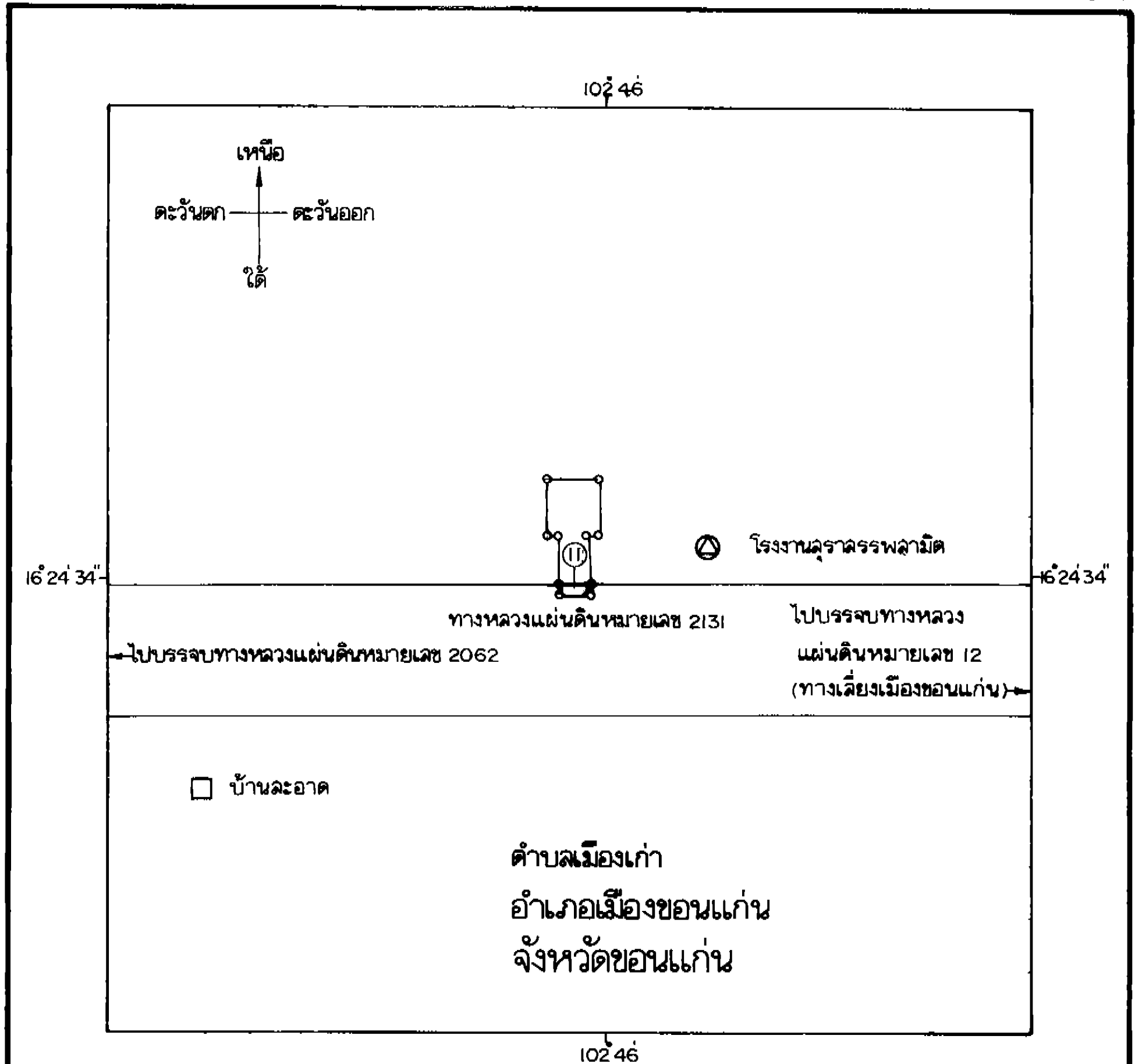

 (นายฉันทน์ ศรีรุ่งโรจน์)
 อธิบดีกรมทางหลวง

แผนที่ท้ายพระราชบัญญัติเวนคืนอสังหาริมทรัพย์
 ในท้องที่ตำบลในเมือง ตำบลเมืองเก่า และตำบลบ้านหว้า อำเภอเมืองขอนแก่น จังหวัดขอนแก่น
 เพื่อขยายทางหลวงแผ่นดินหมายเลข 2131 ลายแยกทางหลวงแผ่นดิน
 หมายเลข 2 (ขอนแก่น) - บรรจบทางหลวงแผ่นดินหมายเลข 2062 (เหล่านางาม)

พ.ศ. 2540



แผนที่หมายเลข 3/4



เครื่องหมาย

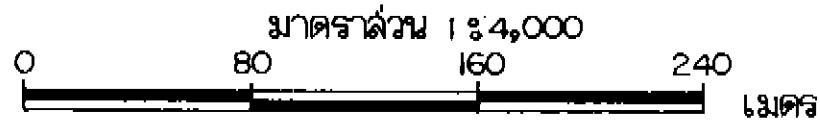
- แนวเขตที่ดินที่ต้องเวนคืน
- ทางหลวง
- หมู่บ้าน
- สถานที่ราชการ

(นายวิชา ลรรถพรเคราะห์)
 ผู้อำนวยการสำนักจัดการมลพิษที่สิบ

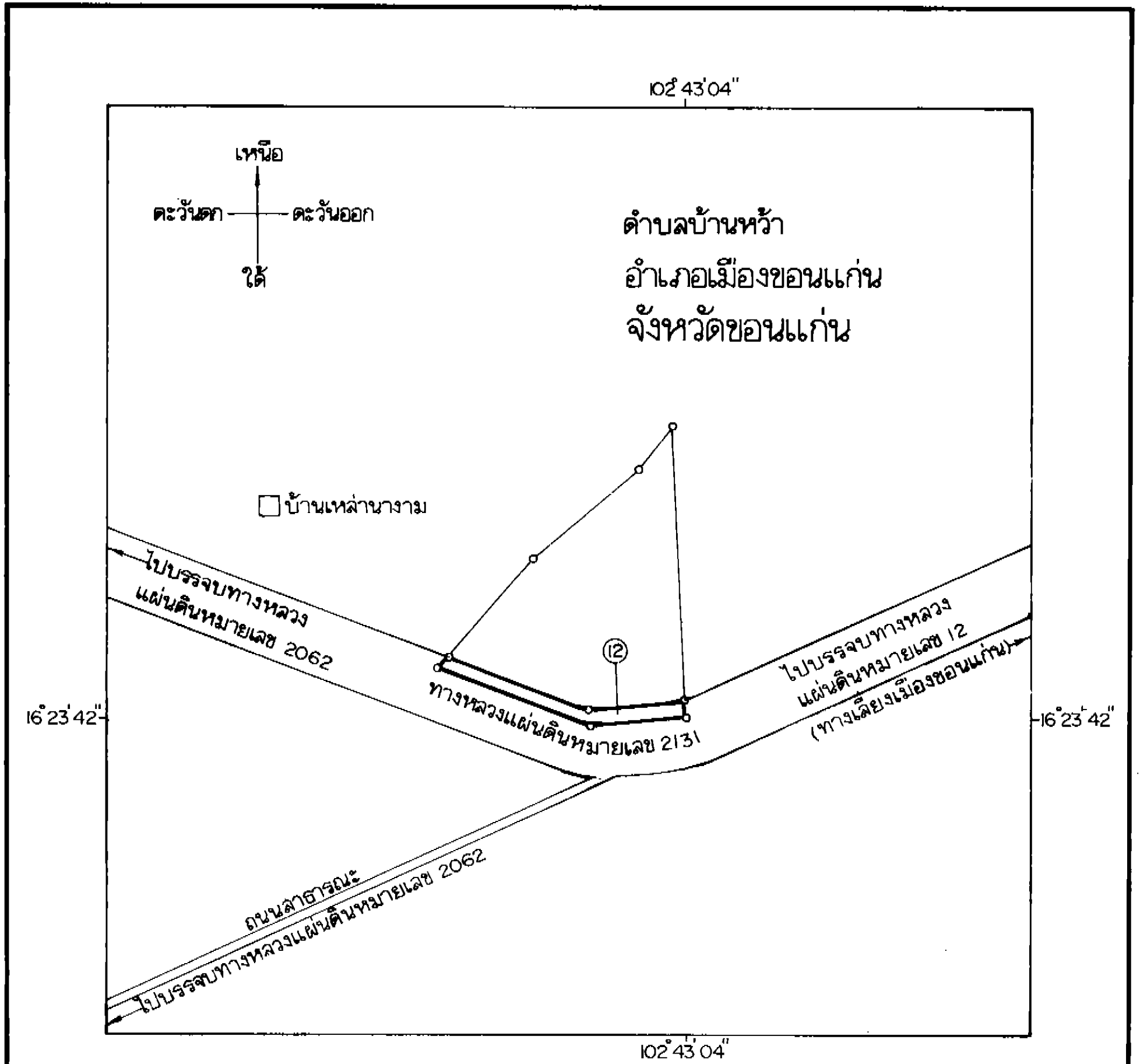
(นายณัฐ ศรีรุ่งโรจน์)
 อธิบดีกรมทางหลวง

แผนที่ท้ายพระราชบัญญัติเวนคืนอสังหาริมทรัพย์
 ในท้องที่ตำบลในเมือง ตำบลเมืองเก่า และตำบลบ้านหว้า อำเภอเมืองขอนแก่น จังหวัดขอนแก่น
 เพื่อขยายทางหลวงแผ่นดินหมายเลข 2131 ลายแยกทางหลวงแผ่นดิน
 หมายเลข 2 (ขอนแก่น) - บรรจบทางหลวงแผ่นดินหมายเลข 2062 (เหล่านางาม)




พ.ศ. 2540



แผนที่หมายเลข 4 / 4



เครื่องหมาย

-  แนวเขตที่ดินที่ต้องเวนคืน
-  ทางหลวง ถนน
-  หมู่บ้าน

(นายวิชา ลรรพนุเคราะห์)

ผู้อำนวยการสำนักจัดการมลพิษที่ดิน

(นายฉันทน์ ศรีรุ่งโรจน์)

อธิบดีกรมทางหลวง

บัญชีรายชื่อเจ้าของหรือผู้ครอบครองที่ดินที่ต้องเวนคืนภายใต้พระราชบัญญัติเวนคืนอสังหาริมทรัพย์
ในท้องที่ตำบลเนินเมือง ตำบลเนินเก่า และตำบลบ้านท้าว อำเภอเมืองขอนแก่น จังหวัดขอนแก่น

เพื่อขยายทางหลวงแผ่นดินหมายเลข 231 สายแยกทางหลวงแผ่นดินหมายเลข 2 (ขอนแก่น) - บรรจบทางหลวงแผ่นดินหมายเลข 2062 (เหล่างาม)

พ.ศ. 2540

แบบ หมายเลขที่	รายชื่อเจ้าของหรือผู้ครอบครอง	ตั้งบ้านเรือนอยู่ที่			ที่ดินตั้งอยู่ที่			หนังสือสำคัญ						เนื้อที่ที่ต้องเวนคืน			หมายเหตุ				
		ตำบล	อำเภอ	จังหวัด	ตำบล	อำเภอ	จังหวัด	ประเภท	เลขที่	ระวาง	เลขที่ดิน	หน้าสำรวจ	ไร่	งาน	ตารางวา	ไร่		งาน	ตารางวา		
1	บริษัท สังกะสีไทย จำกัด	บ้านท้าว	เนินเมือง	ขอนแก่น	บ้านท้าว	เนินเมือง	ขอนแก่น	โฉนด	6037	33ค 10ค	126	4238	-	3	72	2	11	6	แผนที่หมายเลข 1/4		
2	บริษัท สังกะสีไทย จำกัด	บ้านท้าว	เนินเมือง	ขอนแก่น	บ้านท้าว	เนินเมือง	ขอนแก่น	โฉนด	53726	33ค 10ค	1481	16588	-	-	27	6	0	10	๙		
3	บริษัท สังกะสีไทย จำกัด	บ้านท้าว	เนินเมือง	ขอนแก่น	บ้านท้าว	เนินเมือง	ขอนแก่น	โฉนด	53725	33ค 10ค	1480	16587	-	-	24		0	2	10	๙	
4	บริษัท สังกะสีไทย จำกัด	บ้านท้าว	เนินเมือง	ขอนแก่น	บ้านท้าว	เนินเมือง	ขอนแก่น	โฉนด	53724	33ค 10ค	1479	16586	-	-	24		0	2	10	๙	
5	บริษัท สังกะสีไทย จำกัด	บ้านท้าว	เนินเมือง	ขอนแก่น	บ้านท้าว	เนินเมือง	ขอนแก่น	โฉนด	53723	33ค 10ค	1478	16585	-	-	24		0	2	10	๙	
6	บริษัท สังกะสีไทย จำกัด	บ้านท้าว	เนินเมือง	ขอนแก่น	บ้านท้าว	เนินเมือง	ขอนแก่น	โฉนด	53722	33ค 10ค	1477	16584	-	-	24	1	0	2	10	๙	
7	บริษัท สังกะสีไทย จำกัด	บ้านท้าว	เนินเมือง	ขอนแก่น	บ้านท้าว	เนินเมือง	ขอนแก่น	โฉนด	53721	33ค 10ค	1476	16583	-	1	34	9	0	2	6	10	๙
8	นายฉมบูรณ์ ดงดีวิฑริทธิ์	บ้านท้าว	เนินเมือง	ขอนแก่น	บ้านท้าว	เนินเมือง	ขอนแก่น	โฉนด	55136	33ค	1787	16808	-	-	63	4	0	6	10	แผนที่หมายเลข 2/4	
9	นายฉมบูรณ์ ดงดีวิฑริทธิ์	บ้านท้าว	เนินเมือง	ขอนแก่น	บ้านท้าว	เนินเมือง	ขอนแก่น	โฉนด	55138	33ค 11ค	1789	16810	-	1	17	7	0	2	10	๙	
10	นายฉมบูรณ์ ดงดีวิฑริทธิ์	บ้านท้าว	เนินเมือง	ขอนแก่น	บ้านท้าว	เนินเมือง	ขอนแก่น	โฉนด	55135	33ค 11ค	1786	16807	-	-	42	9	0	5	10	๙	
11	นายเคน ชิตยวงค์	บ้านท้าว	เนินเมือง	ขอนแก่น	บ้านท้าว	เนินเมือง	ขอนแก่น	นส.3	773	-	-	87	-	-	80		0	9	แผนที่หมายเลข 3/4		
12	นางจจจิตร จิตระบพ	บ้านท้าว	เนินเมือง	ขอนแก่น	บ้านท้าว	เนินเมือง	ขอนแก่น	นส.3 ก	2266	5541 IX	106	16	8	3	23		1	35	แผนที่หมายเลข 4/4		

หมายเหตุ :- เหตุผลในการประกาศใช้พระราชบัญญัติฉบับนี้ คือ เนื่องจากกรมทางหลวงได้ทำการสำรวจที่ที่จะต้องเวนคืนเพื่อขยายทางหลวงแผ่นดินหมายเลข ๒๑๓๑ สายแยกทางหลวงแผ่นดินหมายเลข ๒ (ขอนแก่น) - บรรจบทางหลวงแผ่นดินหมายเลข ๒๐๖๒ (เหล่านางาม) ตามที่ได้มีการกำหนดเขตที่ดินในบริเวณที่ที่จะเวนคืนไว้แล้วตามพระราชบัญญัติกำหนดเขตที่ดินในบริเวณที่ที่จะเวนคืน เพื่อขยายทางหลวงจังหวัดหมายเลข ๒๑๓๑ สายแยกทางหลวงแผ่นดินหมายเลข ๒ (ขอนแก่น) - บรรจบทางหลวงจังหวัดหมายเลข ๒๐๖๒ (เหล่านางาม) พ.ศ. ๒๕๓๓ แล้วสมควรเวนคืนอสังหาริมทรัพย์ดังกล่าวต่อไป จึงจำเป็นต้องตราพระราชบัญญัตินี้