

## พระราชบัญญัติ

เวนคืนอสังหาริมทรัพย์ ในท้องที่ตำบลแก่งเลิงจาน

ตำบลท่าสองคอน และตำบลแก้ง อำเภอเมืองมหาสารคาม จังหวัดมหาสารคาม

เพื่อสร้างทางหลวงแผ่นดินหมายเลข ๒๑๓ สายแยกทางหลวงแผ่นดินหมายเลข ๒๐๘

(มหาสารคาม) - สกลนคร ตอนเลี้ยวเมืองมหาสารคาม

พ.ศ. ๒๕๓๕

## ภูมิพลอดุลยเดช ป.ร.

ให้ไว้ ณ วันที่ ๔ กันยายน พ.ศ. ๒๕๓๕

เป็นปีที่ ๕๑ ในรัชกาลปัจจุบัน

พระบาทสมเด็จพระปรมินทรมหาภูมิพลอดุลยเดช มีพระบรมราชโองการโปรดเกล้าฯ ให้ประกาศว่า

โดยที่เป็นการสมควรให้เวนคืนอสังหาริมทรัพย์ ในท้องที่ตำบลแก่งเลิงจาน ตำบลท่าสองคอน และตำบลแก้ง อำเภอเมืองมหาสารคาม จังหวัดมหาสารคาม เพื่อสร้างทางหลวงแผ่นดินหมายเลข ๒๑๓ สายแยกทางหลวงแผ่นดินหมายเลข ๒๐๘ (มหาสารคาม) - สกลนคร ตอนเลี้ยวเมืองมหาสารคาม

จึงทรงพระกรุณาโปรดเกล้าฯ ให้ตราพระราชบัญญัติขึ้นไว้โดยคำแนะนำและยินยอมของรัฐสภา ดังต่อไปนี้

มาตรา ๑ พระราชบัญญัตินี้เรียกว่า “พระราชบัญญัติเวนคืนอสังหาริมทรัพย์ ในท้องที่ตำบลแก่งเลิงจาน ตำบลท่าสองคอน และตำบลแก้ง อำเภอเมืองมหาสารคาม จังหวัดมหาสารคาม เพื่อสร้างทางหลวงแผ่นดินหมายเลข ๒๑๓ สายแยกทางหลวงแผ่นดินหมายเลข ๒๐๘ (มหาสารคาม) - สกลนคร ตอนเลี้ยวเมืองมหาสารคาม พ.ศ. ๒๕๓๕”

มาตรา ๒ พระราชบัญญัตินี้ให้ใช้บังคับตั้งแต่วันถัดจากวันประกาศในราชกิจจานุเบกษา เป็นต้นไป

มาตรา ๓ ให้อธิบดีกรมทางหลวงเป็นเจ้าหน้าที่เวนคืนตามพระราชบัญญัตินี้

มาตรา ๔ ให้เวนคืนอสังหาริมทรัพย์ ในท้องที่ตำบลแก่งเลิงจาน ตำบลท่าสองคอน และ ตำบลเก็ง อำเภอเมืองมหาสารคาม จังหวัดมหาสารคาม ภายในแนวเขตตามแผนที่ท้ายพระราชบัญญัตินี้ ซึ่งปรากฏรายชื่อเจ้าของหรือผู้ครอบครองโดยชอบด้วยกฎหมายตามบัญชีท้ายพระราชบัญญัตินี้ ให้แก่ กรมทางหลวง เพื่อสร้างทางหลวงแผ่นดินหมายเลข ๒๑๓ สายแยกทางหลวงแผ่นดินหมายเลข ๒๐๘ (มหาสารคาม) - สกลนคร ตอนเลียงเมืองมหาสารคาม

มาตรา ๕ ให้เจ้าหน้าที่เวนคืนเข้าใช้อสังหาริมทรัพย์ที่เวนคืนตามมาตรา ๔ ภายในระยะเวลา สองปีนับแต่วันที่พระราชบัญญัตินี้ใช้บังคับ

มาตรา ๖ ให้รัฐมนตรีว่าการกระทรวงคมนาคมรักษาการตามพระราชบัญญัตินี้

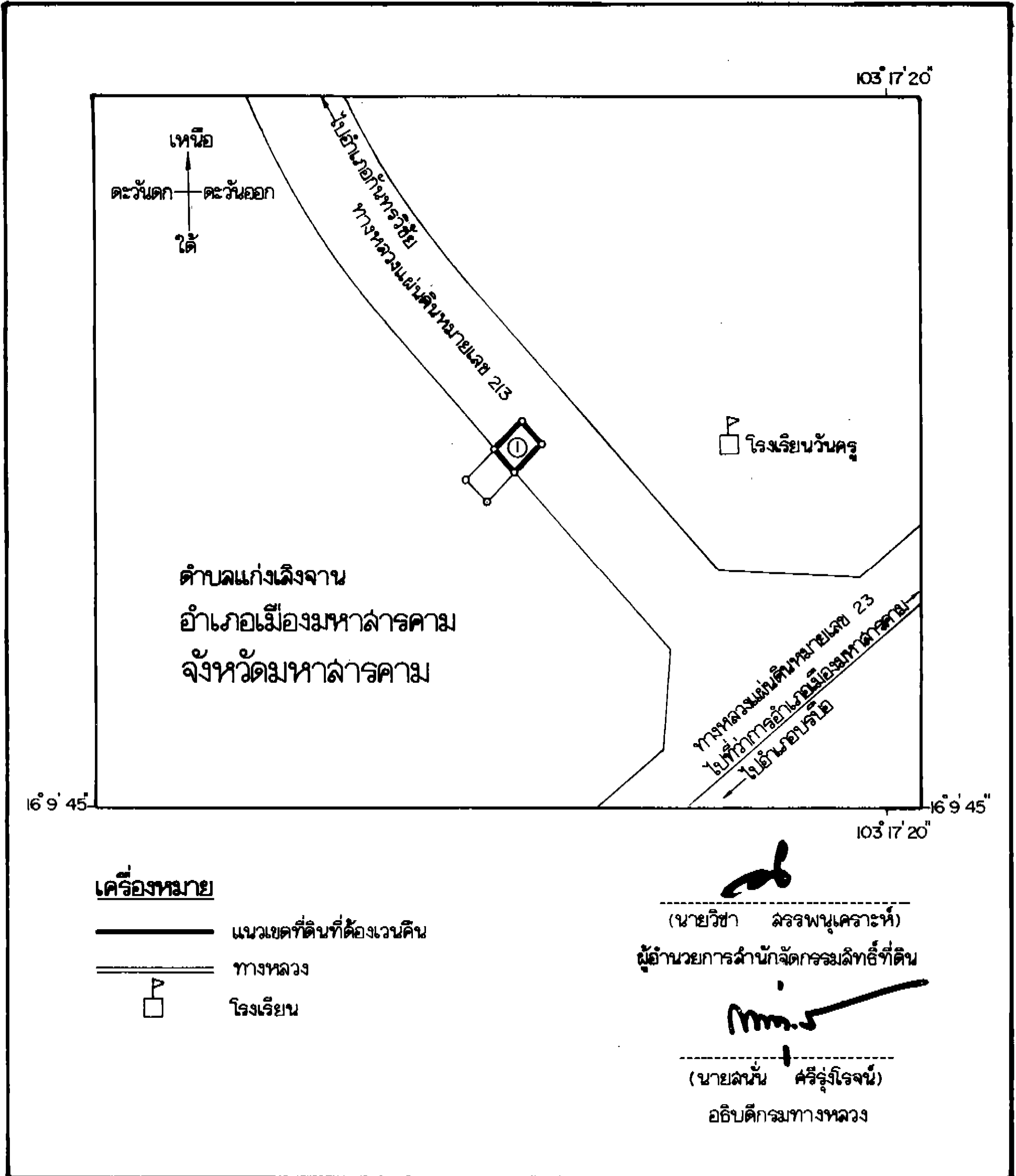
ผู้รับสนองพระบรมราชโองการ

บรรหาร ศิลปอาชา

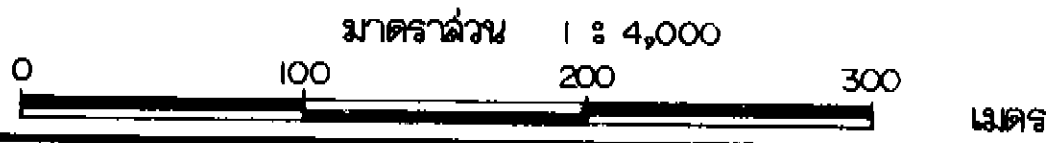
นายกรัฐมนตรี

แผนที่ท้ายพระราชบัญญัติเวนคืนอสังหาริมทรัพย์  
 ในท้องที่ตำบลแก่งเลิงจาน ตำบลท่าลองคอน และตำบลกั้ง  
 อำเภอเมืองมหาสารคาม จังหวัดมหาสารคาม  
 เพื่อสร้างทางหลวงแผ่นดินหมายเลข 213 แยกทางหลวงแผ่นดิน  
 หมายเลข 208 (มหาสารคาม) - ลกลนคร ตอนเดียวเมืองมหาสารคาม  
 พ.ศ. 2539

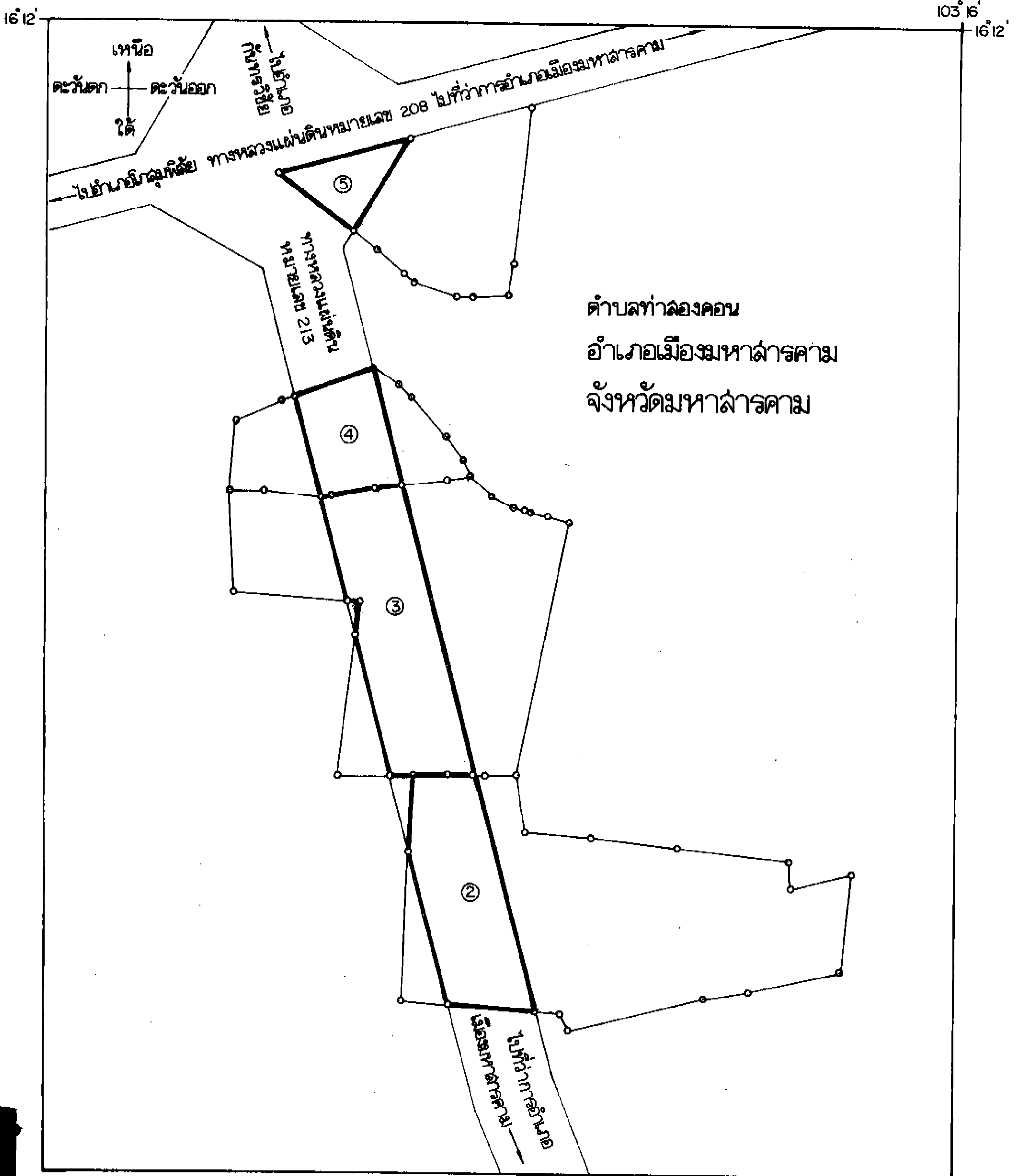
มาตราส่วน 1 : 4,000  
 0 100 200 300 เมตร  
 แผนที่หมายเลข 1/3



แผนที่ท้ายพระราชบัญญัติเวนคืนอสังหาริมทรัพย์  
 ในท้องที่ตำบลแก่งเลิงจาน ตำบลท่าล่องคอน และตำบลแก้ง  
 อำเภอเมืองมหาสารคาม จังหวัดมหาสารคาม  
 เพื่อสร้างทางหลวงแผ่นดินหมายเลข 213 ฉายแยกทางหลวงแผ่นดิน  
 หมายเลข 208 (มหาสารคาม) - ลักลนคร ตอนเลี้ยวเมืองมหาสารคาม  
 พ.ศ. 2539



แผนที่หมายเลข 2/3



103° 16'

เครื่องหมาย


- แนวเขตที่ดินที่ต้องเวนคืน
- == ทางหลวง

(นายวิชา ลรรพนุเคราะห์)  
 ผู้อำนวยการสำนักคณะกรรมการสิทธิที่ดิน

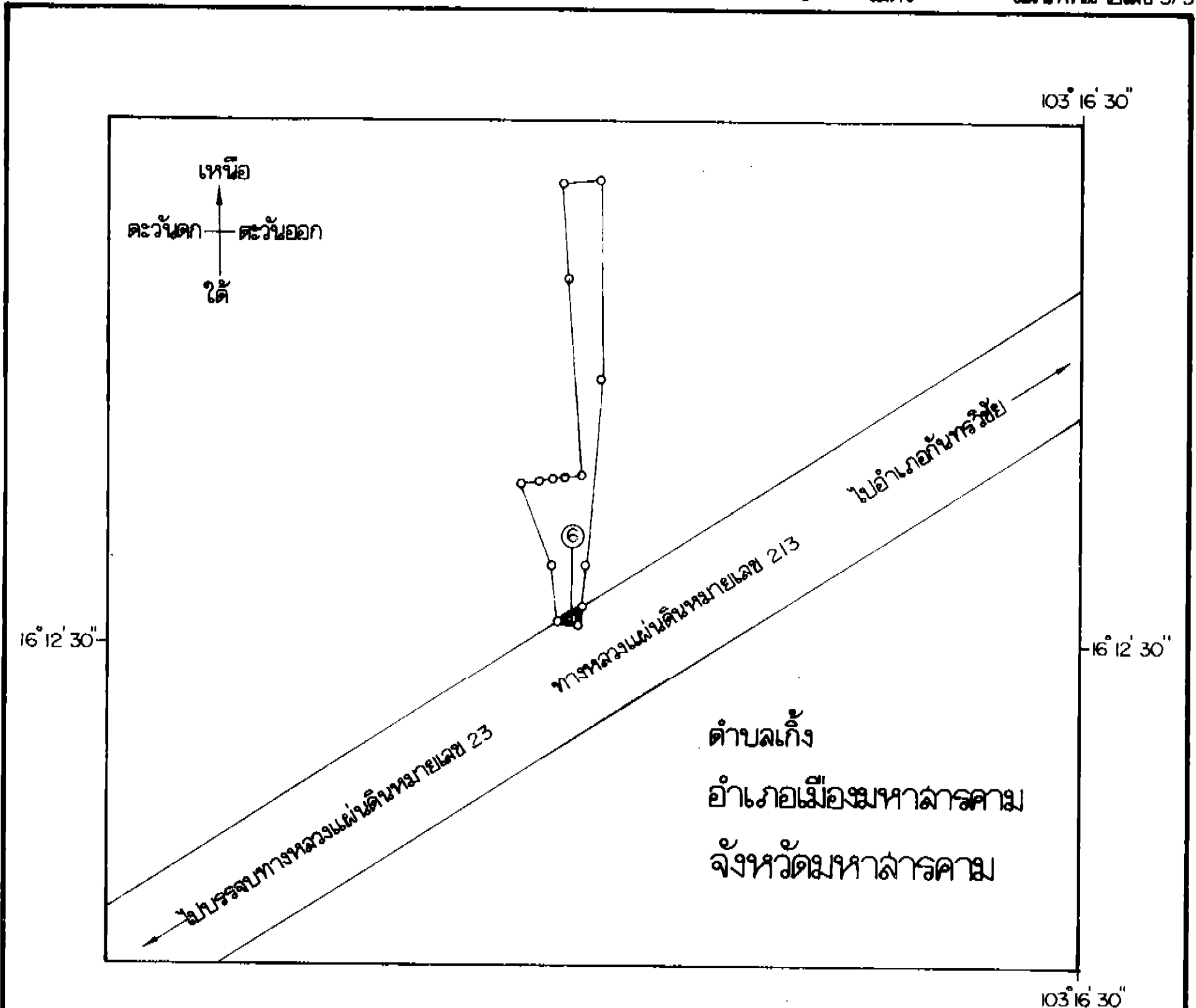
(นายฉันทน์ ศรีรุ่งโรจน์)  
 อธิบดีกรมทางหลวง

**แผนที่ท้ายพระราชบัญญัติเวนคืนอสังหาริมทรัพย์**  
**ในท้องที่ตำบลแก่งเลิงจาน ตำบลท่าลองคอน และตำบลแก้ง**  
**อำเภอเมืองมหาสารคาม จังหวัดมหาสารคาม**  
**เพื่อสร้างทางหลวงแผ่นดินหมายเลข 213 แยกจากทางหลวงแผ่นดิน**  
**หมายเลข 208 (มหาสารคาม) - ลกลนคร ตอนเลี้ยงเมืองมหาสารคาม**  
**พ.ศ. 2539**

มาตราส่วน 1 : 4,000



แผนที่หมายเลข 3/3



**เครื่องหมาย**

- แนวเขตที่ดินที่ต้องเวนคืน
- ทางหลวง

(นายวิชา ลรรถพรเคราะห์)

ผู้อำนวยการสำนักจัดการมลพิษที่ดิน

(นายลั่น ศรีรุ่งโรจน์)  
 อธิบดีกรมทางหลวง

บัญชีรายชื่อเจ้าของหรือผู้ครอบครองที่ดินที่ต้องเวนคืนท้ายพระราชบัญญัติเวนคืนอสังหาริมทรัพย์  
ในท้องที่ตำบลแก่งเลิงจาน ตำบลท่าคลองคอน และตำบลแก้ง อำเภอเมืองมหาสารคาม จังหวัดมหาสารคาม

เพื่อสร้างทางหลวงแผ่นดินหมายเลข 213 ฉายแยกทางหลวงแผ่นดินหมายเลข 208 (มหาสารคาม) - ภูพานคอน เลี้ยวเมืองมหาสารคาม

พ.ศ. 2539

แปลง หมายเลขที่	รายชื่อเจ้าของหรือผู้ครอบครอง	ตั้งบ้านเรือนอยู่ที่			ที่ดินตั้งอยู่ที่			หนังสือสำคัญ						เนื้อที่ที่รังวัด			หมายเหตุ	
		ตำบล	อำเภอ	จังหวัด	ตำบล	อำเภอ	จังหวัด	ประเภท	เลขที่	ระวาง	เลขที่ดิน	พื้นที่	ไร่	งาน	ตารางวา	ไร่		งาน
1	ด.ช. โฉจร กิตติเจริญบุตร	ตลาด	เมืองมหาสารคาม	มหาสารคาม	แก่งเลิงจาน	เมืองมหาสารคาม	โจนต	24691	47 ต. 1 16 อ.	63	2105	-	2	87 $\frac{3}{10}$	1	32 $\frac{4}{10}$	1/3	แผนที่หมายเลข 1/3
2	นายจิระศักดิ์ คงสวัสดิ์	"	"	"	บ้านดอน	"	โจนต	7799	45 ต. 3 15 อ.	8	826	33	2	05 $\frac{5}{10}$	3	19	2/3	แผนที่หมายเลข 2/3
3	นายจิระศักดิ์ คงสวัสดิ์	"	"	"	"	"	โจนต	7801	45 ต. 1 15 อ.	23	868	26	1	37	1	36	"	"
4	นายจิระศักดิ์ คงสวัสดิ์	"	"	"	"	"	โจนต	2953	45 ต. 1 15 อ.	6	10	7	3	40 $\frac{7}{10}$	-	82 $\frac{5}{10}$	"	"
5	นายจิระศักดิ์ คงสวัสดิ์	"	"	"	"	"	โจนต	3037	45 ต. 1 15 อ.	9	15	12	3	05 $\frac{6}{10}$	3	01 $\frac{8}{10}$	"	"
6	นายเหนือชัย จันทบุตร	แก้ง	"	"	แก้ง	"	น.ล. 3 ก.	2903	5641 II	213	3	4	3	20	-	13	3/3	แผนที่หมายเลข 3/3

หมายเหตุ :- เหตุผลในการประกาศใช้พระราชบัญญัติฉบับนี้ คือ เนื่องจากกรมทางหลวงได้ทำการสำรวจที่ที่จะต้องเวนคืนเพื่อสร้างทางหลวงแผ่นดินหมายเลข ๒๑๓ สายแยกทางหลวงแผ่นดินหมายเลข ๒๐๘ (มหาสารคาม) - สกลนคร ตอนเลี้ยวเมืองมหาสารคาม ตามที่ได้มีการกำหนดเขตที่ดินในบริเวณที่ที่จะเวนคืนไว้แล้วตามพระราชกฤษฎีกากำหนดเขตที่ดินในบริเวณที่ที่จะเวนคืน เพื่อสร้างทางหลวงแผ่นดินหมายเลข ๒๑๓ สายแยกทางหลวงแผ่นดินหมายเลข ๒๐๘ (มหาสารคาม) - สกลนคร ตอนเลี้ยวเมืองมหาสารคาม พ.ศ. ๒๕๓๔ แล้ว สสมควรเวนคืน อสังหาริมทรัพย์ดังกล่าวต่อไป จึงจำเป็นต้องตราพระราชบัญญัตินี้