

พระราชบัญญัติ

เวนคืนอสังหาริมทรัพย์ ในท้องที่อำเภอบางเลน จังหวัดนครปฐม และ
อำเภอไทรน้อย อำเภอบางบัวทอง อำเภอบางใหญ่ อำเภอบางกรวย จังหวัดนนทบุรี

พ.ศ. ๒๕๓๕

ภูมิพลอดุลยเดช ป.ร.

ให้ไว้ ณ วันที่ ๒๓ กันยายน พ.ศ. ๒๕๓๕

เป็นปีที่ ๕๑ ในรัชกาลปัจจุบัน

พระบาทสมเด็จพระปรมินทรมหาภูมิพลอดุลยเดช มีพระบรมราชโองการโปรดเกล้าฯ ให้
ประกาศว่า

โดยที่เป็นการสมควรให้เวนคืนอสังหาริมทรัพย์ ในท้องที่อำเภอบางเลน จังหวัดนครปฐม และ
อำเภอไทรน้อย อำเภอบางบัวทอง อำเภอบางใหญ่ อำเภอบางกรวย จังหวัดนนทบุรี เพื่อสร้างคลอง
ส่งน้ำดิบและโรงงานผลิตน้ำประปา

จึงทรงพระกรุณาโปรดเกล้าฯ ให้ตราพระราชบัญญัติขึ้นไว้โดยคำแนะนำและยินยอมของรัฐสภา
ดังต่อไปนี้

มาตรา ๑ พระราชบัญญัตินี้เรียกว่า “พระราชบัญญัติเวนคืนอสังหาริมทรัพย์ ในท้องที่อำเภอ
บางเลน จังหวัดนครปฐม และอำเภอไทรน้อย อำเภอบางบัวทอง อำเภอบางใหญ่ อำเภอบางกรวย
จังหวัดนนทบุรี พ.ศ. ๒๕๓๕”

มาตรา ๒ พระราชบัญญัตินี้ให้ใช้บังคับตั้งแต่วันถัดจากวันประกาศในราชกิจจานุเบกษา
เป็นต้นไป

มาตรา ๓ ให้ผู้ว่าการการประปานครหลวงเป็นเจ้าหน้าที่เวนคืนตามพระราชบัญญัตินี้

มาตรา ๔ ให้เวนคืนอสังหาริมทรัพย์ ในท้องที่อำเภอบางเลน จังหวัดนครปฐม และอำเภอ ไทรน้อย อำเภอบางบัวทอง อำเภอบางใหญ่ อำเภอบางกรวย จังหวัดนนทบุรี ภายในแนวเขตตามแผนที่ ท้ายพระราชบัญญัตินี้ ซึ่งปรากฏรายชื่อเจ้าของหรือผู้ครอบครองโดยชอบด้วยกฎหมายตามบัญชีท้าย พระราชบัญญัตินี้ให้แก่การประปานครหลวง เพื่อสร้างคลองส่งน้ำดิบและโรงงานผลิตน้ำประปา

มาตรา ๕ ให้เจ้าหน้าที่เวนคืนเข้าใช้อสังหาริมทรัพย์ที่เวนคืนตามมาตรา ๔ ภายในระยะเวลา สองปีนับแต่วันที่พระราชบัญญัตินี้ใช้บังคับ

มาตรา ๖ ให้รัฐมนตรีว่าการกระทรวงมหาดไทยรักษาการตามพระราชบัญญัตินี้

ผู้รับสนองพระบรมราชโองการ

บรรหาร ศิลปอาชา

นายกรัฐมนตรี

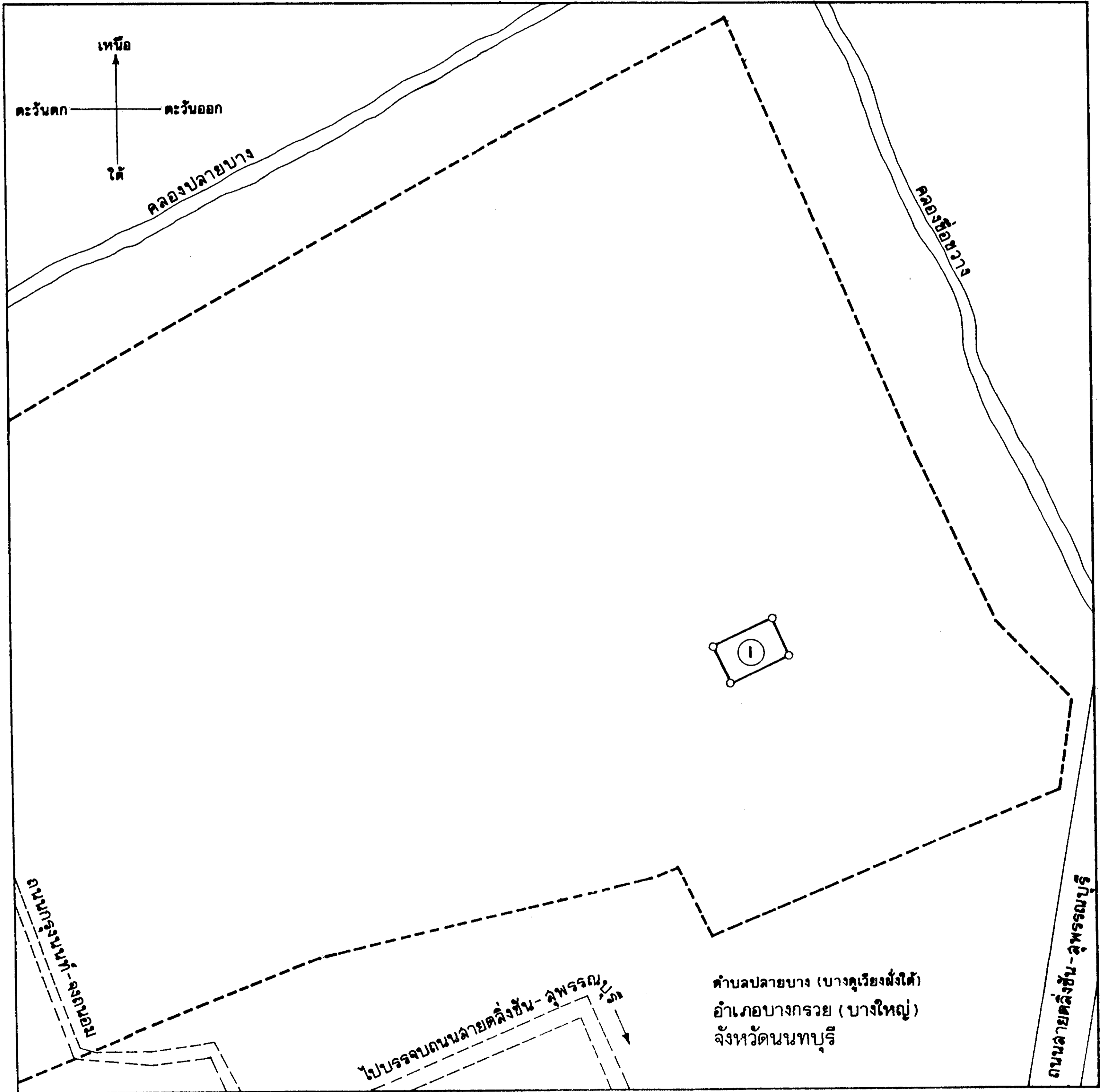
แผนที่ท้ายพระราชบัญญัติเวนคืนอสังหาริมทรัพย์
ในท้องที่อำเภอบางเลน จังหวัดนครปฐม และอำเภอไทรน้อย อำเภอบางบัวทอง
อำเภอบางใหญ่ อำเภอบางกรวย จังหวัดนนทบุรี

พ.ศ. ๒๕๓๙

มาตราส่วน ๑ : ๕,๐๐๐



แผนที่หมายเลข 1 / 10



เครื่องหมาย

- แนวเขตที่ดินที่ต้องเวนคืน
- แนวเขตที่จะสร้างโรงงานผลิตน้ำประปา
- ถนนลูกรัง
- คลอง

Amul Kham
(นายจุมพจน์ อภิวัฒน์กุล)

ผู้อำนวยการฝ่ายมาตรฐานและแผนที่


St. enl

(นางชวณิศ อรรถมณี)
ผู้อำนวยการการประสานการหลวง

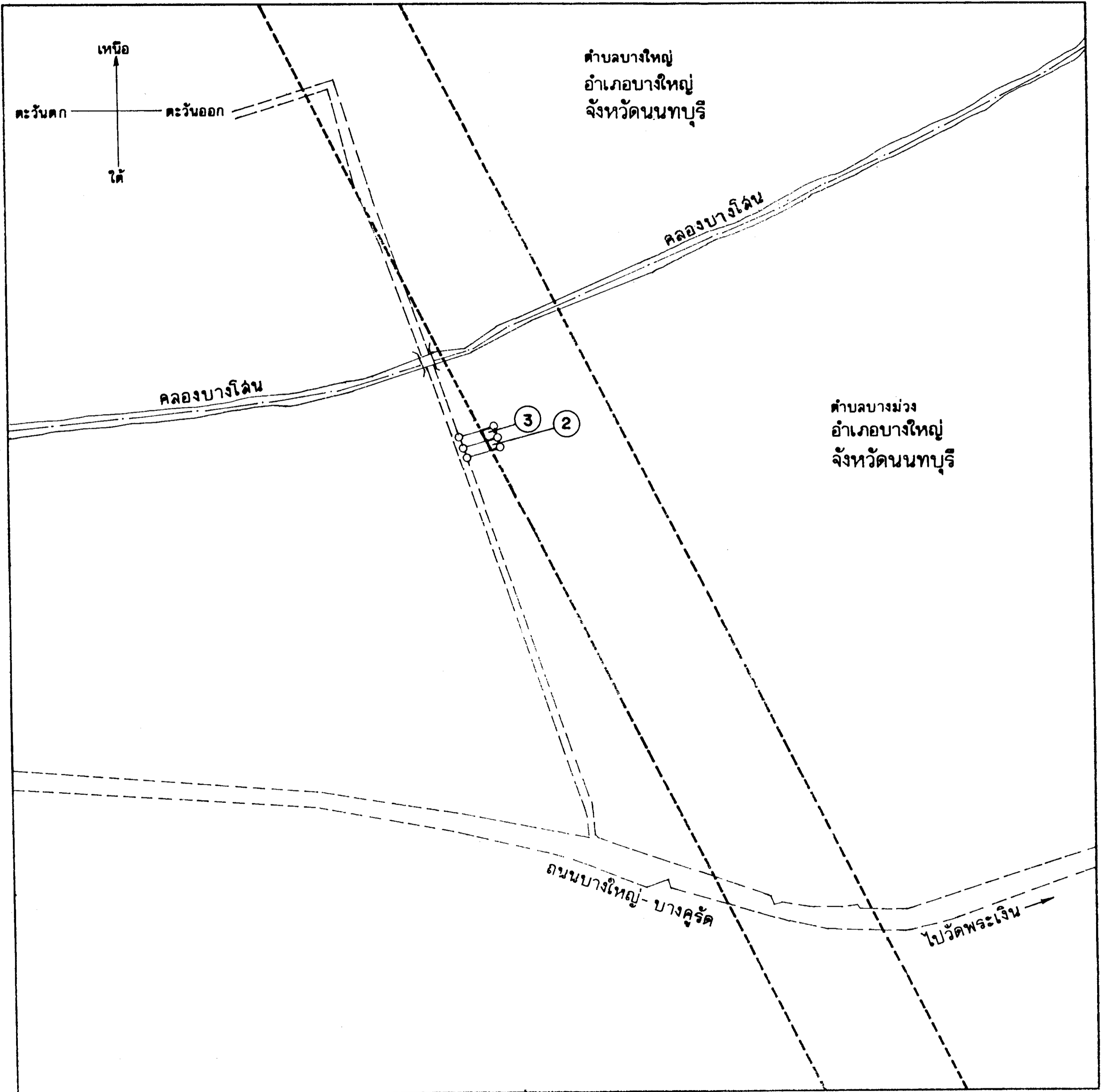
แผนที่ท้ายพระราชบัญญัติเวนคืนอสังหาริมทรัพย์
 ในท้องที่อำเภอบางเลน จังหวัดนครปฐม และอำเภอไทรน้อย อำเภอบางบัวทอง
 อำเภอบางใหญ่ อำเภอบางกรวย จังหวัดนนทบุรี

พ.ศ. ๒๕๓๙

มาตราส่วน ๑ : ๕,๐๐๐



แผนที่หมายเลข 2 / 10



เครื่องหมาย

- แนวเขตที่ดินที่ต้องเวนคืน
- แนวเขตที่จะสร้างคลองส่งน้ำดิบ
- เขตตำบล
- ถนนลูกรัง
- สะพาน
- คลอง

Anand Chitvanich

(นายจุมพจน์ อภิวัฒน์กุล)
 ผู้อำนวยการฝ่ายมาตรฐานและแผนที่

S. S.

(นางชวณิศ อธรรมศิริ)
 ผู้ว่าการการประปานครหลวง

แผนที่ท้ายพระราชบัญญัติเวนคืนอสังหาริมทรัพย์
ในท้องที่อำเภอบางเลน จังหวัดนครปฐม และอำเภอไทรน้อย อำเภอบางบัวทอง
อำเภอบางใหญ่ อำเภอบางกรวย จังหวัดนนทบุรี

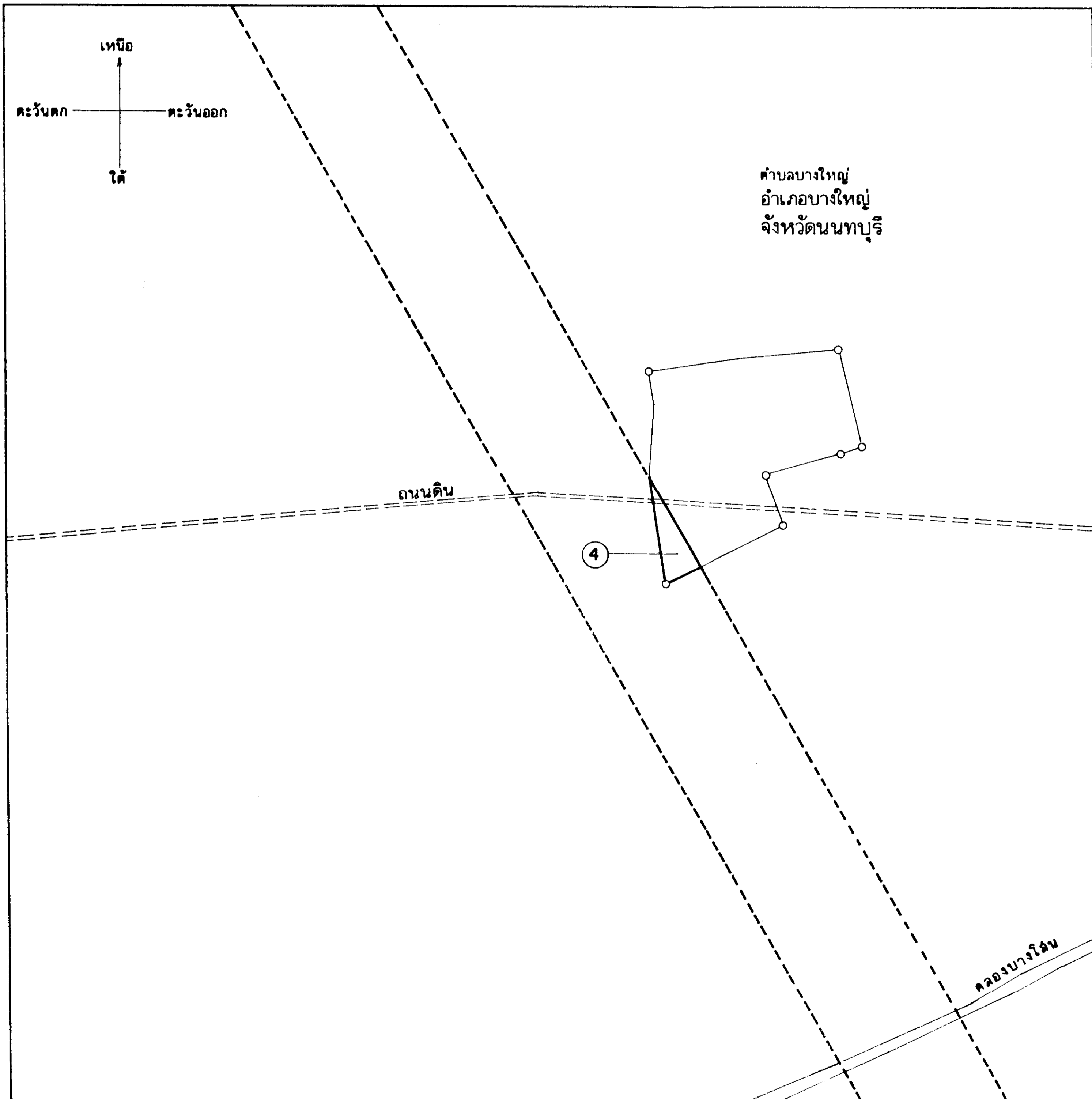
พ.ศ. ๒๕๓๙

มาตราส่วน ๑ : ๕,๐๐๐

๐ ๕๐ ๑๐๐ ๒๐๐ เมตร



แผนที่หมายเลข 3/10



เครื่องหมาย

- แนวเขตที่ดินที่ต้องเวนคืน
- แนวเขตที่จะสร้างคลองส่งน้ำดิบ
- ถนนลูกรัง
- คลอง

(Signature)
(นายจุมพจน์ อภิวิสัยกุล)

ผู้อำนวยการฝ่ายมาตรฐานและแผนที่

(Signature)


(นางชวนพิศ อจจุมศิริ)

ผู้อำนวยการประสานครหลวง

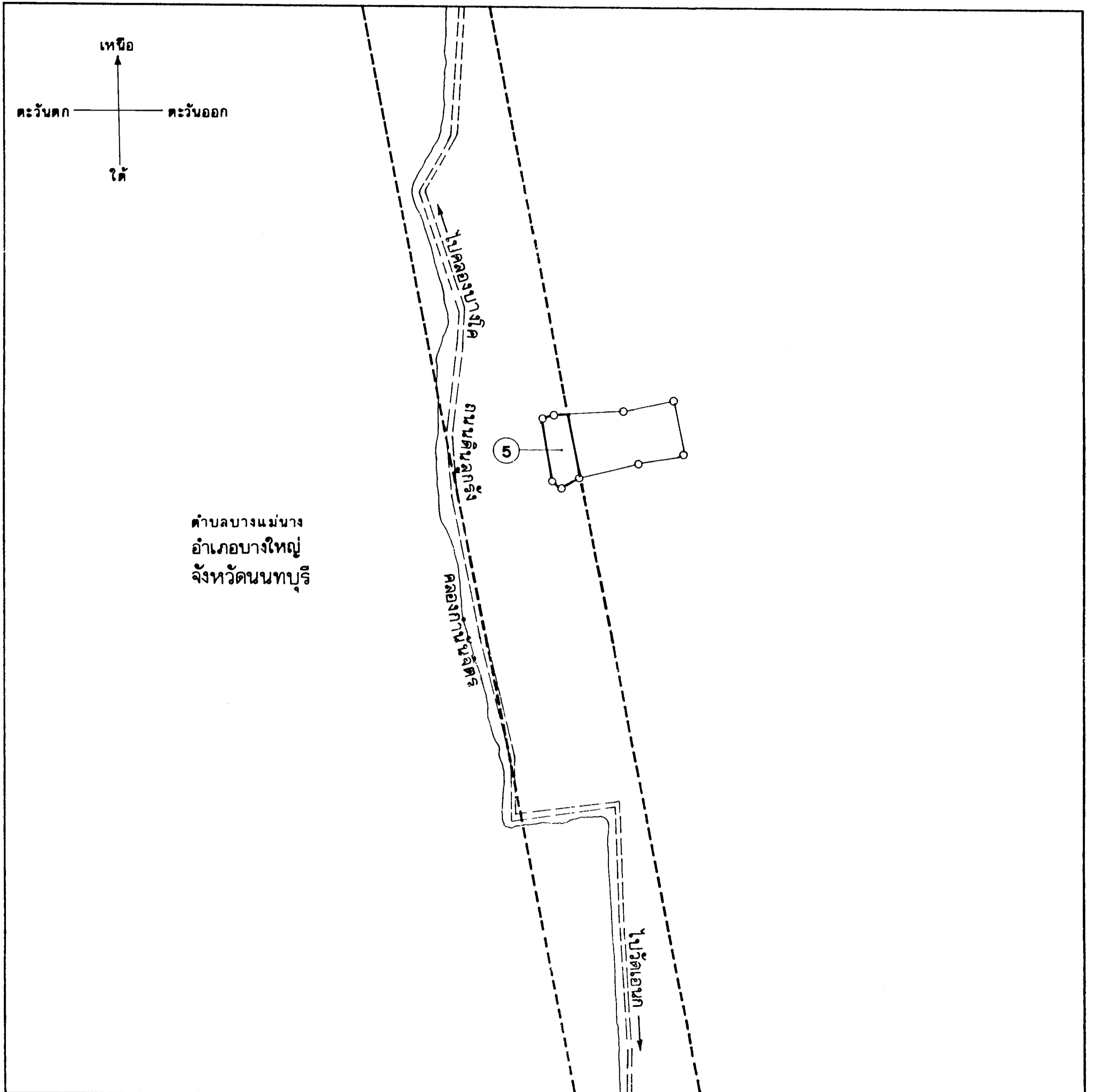
แผนที่ท้ายพระราชบัญญัติเวนคืนอสังหาริมทรัพย์
 ในท้องที่อำเภอบางเลน จังหวัดนครปฐม และอำเภอไทรน้อย อำเภอบางบัวทอง
 อำเภอบางใหญ่ อำเภอบางกรวย จังหวัดนนทบุรี

พ.ศ. ๒๕๓๙

มาตราส่วน ๑ : ๔,๐๐๐



แผนที่หมายเลข 4 / 10



เครื่องหมาย

- แนวเขตที่ดินที่ค้องเวนคืน
- - - - - แนวเขตที่จะสร้างคลองส่งน้ำดิบ
- =====
=====
===== ถนนลูกรัง
- ~~~~~ คลอง

Prud aban
 (นายจุรพจน์ อภิวัฒน์กุล)

ผู้อำนวยการฝ่ายมาตรฐานและแผนที่

S. S.


(นางชวนพิศ อจรมศิริ)

ผู้ทำการการประสานครหลวง

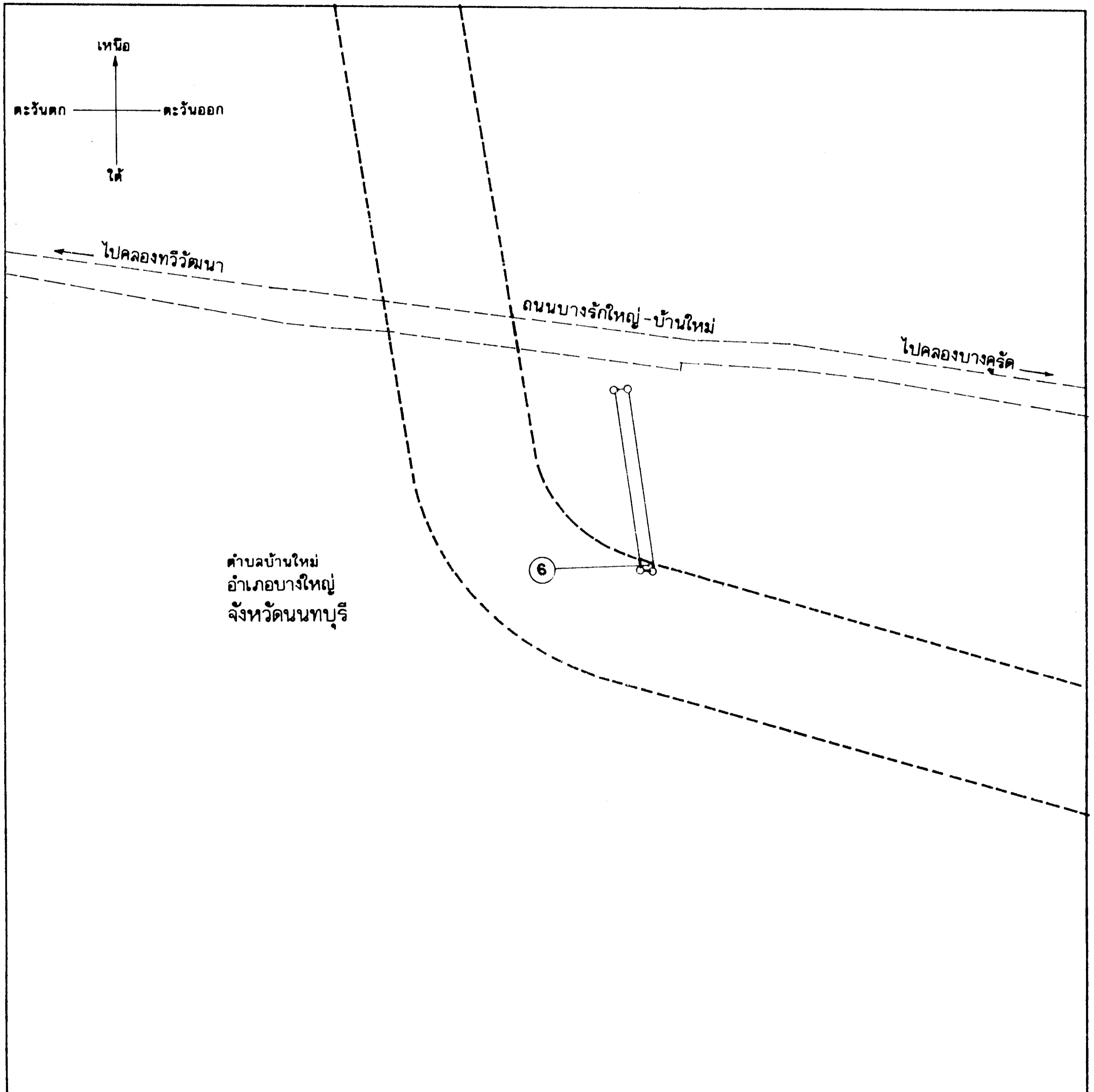
แผนที่ท้ายพระราชบัญญัติเวนคืนอสังหาริมทรัพย์
ในท้องที่อำเภอบางเลน จังหวัดนครปฐม และอำเภอไทรน้อย อำเภอบางบัวทอง
อำเภอบางใหญ่ อำเภอบางกรวย จังหวัดนนทบุรี

พ.ศ. ๒๕๓๙

มาตราส่วน ๑ : ๔,๐๐๐



แผนที่หมายเลข 5/10



เครื่องหมาย

- แนวเขตที่ดินที่ต้องเวนคืน
- - - - - แนวเขตที่จะสร้างคลองส่งน้ำดิบ
- ===== ถนนลูกรัง

Samudharn
.....
(นายจุมพจน์ อภิวัฒน์กุล)

ผู้อำนวยการฝ่ายมาตรฐานและแผนที่

Sornkiet
.....

(นางชวนพิศ อธรรมศิริ)

ผู้อำนวยการประสานครหลวง

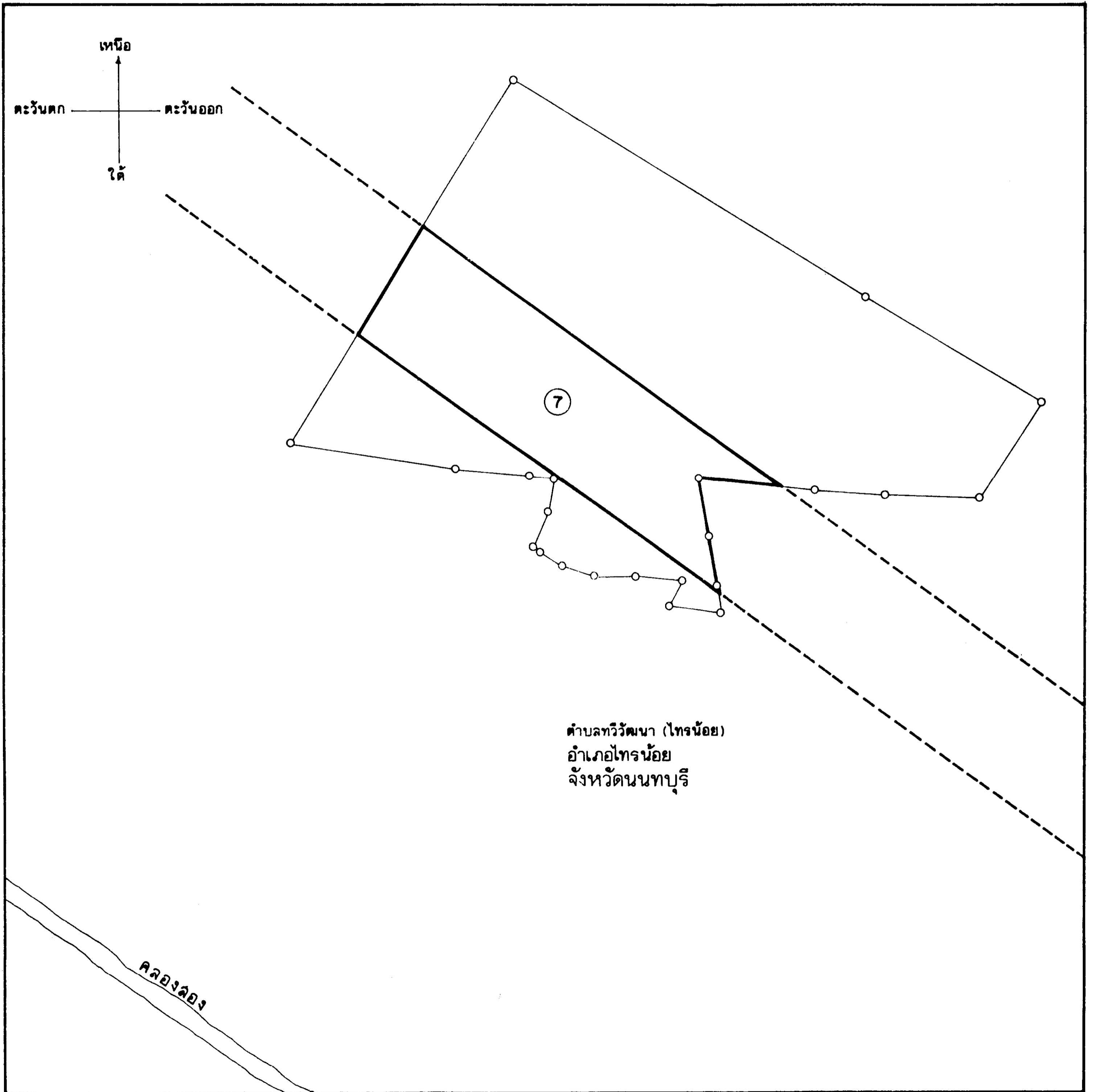
แผนที่ท้ายพระราชบัญญัติเวนคืนอสังหาริมทรัพย์
ในท้องที่อำเภอบางเลน จังหวัดนครปฐม และอำเภอไทรน้อย อำเภอบางบัวทอง
อำเภอบางใหญ่ อำเภอบางกรวย จังหวัดนนทบุรี

พ.ศ. ๒๕๓๙

มาตราส่วน ๑ : ๕,๐๐๐



แผนที่หมายเลข 6/10



ตำบลวิวัฒนา (ไทรน้อย)
อำเภอไทรน้อย
จังหวัดนนทบุรี

เครื่องหมาย

- แนวเขตที่ดินที่ต้องเวนคืน
- - - แนวเขตที่จะสร้างคลองส่งน้ำดิบ
- ~ คลอง

Amul Chiam
(นายจุมพจน์ กวีวัฒนกุล)

ผู้อำนวยการฝ่ายมาตรฐานและแผนที่

Suek

(นางชวนพิศ ธรรมศิริ)
ผู้ว่าการการประปานครหลวง

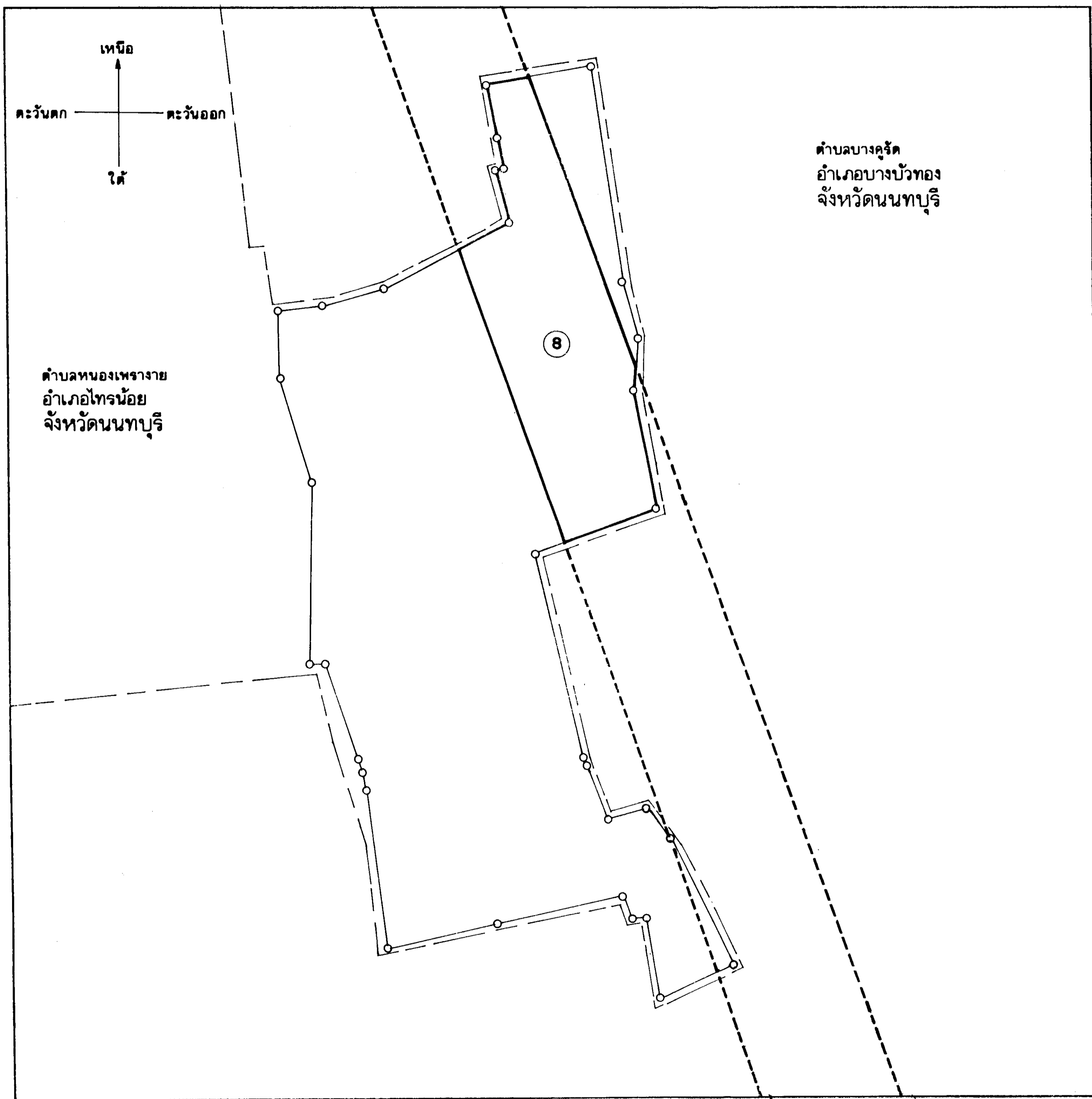
แผนที่ท้ายพระราชบัญญัติเวนคืนอสังหาริมทรัพย์
 ในท้องที่อำเภอบางเลน จังหวัดนครปฐม และอำเภอไทรน้อย อำเภอบางบัวทอง
 อำเภอบางใหญ่ อำเภอบางกรวย จังหวัดนนทบุรี

พ.ศ. ๒๕๓๙

มาตราส่วน ๑ : ๕,๐๐๐



แผนที่หมายเลข 7/10



เครื่องหมาย

- แนวเขตที่ดินที่ต้องเวนคืน
- แนวเขตที่จะสร้างคลองส่งน้ำดิบ
- เขตอำเภอ

Pranl Chant
 (นายสุรพงษ์ อภิวัฒน์กุล)

ผู้อำนวยการฝ่ายมาตรฐานและแผนที่

B. Suan


(นางชวนพิศ อรรถศิริ)

ผู้ว่าการการประปานครหลวง

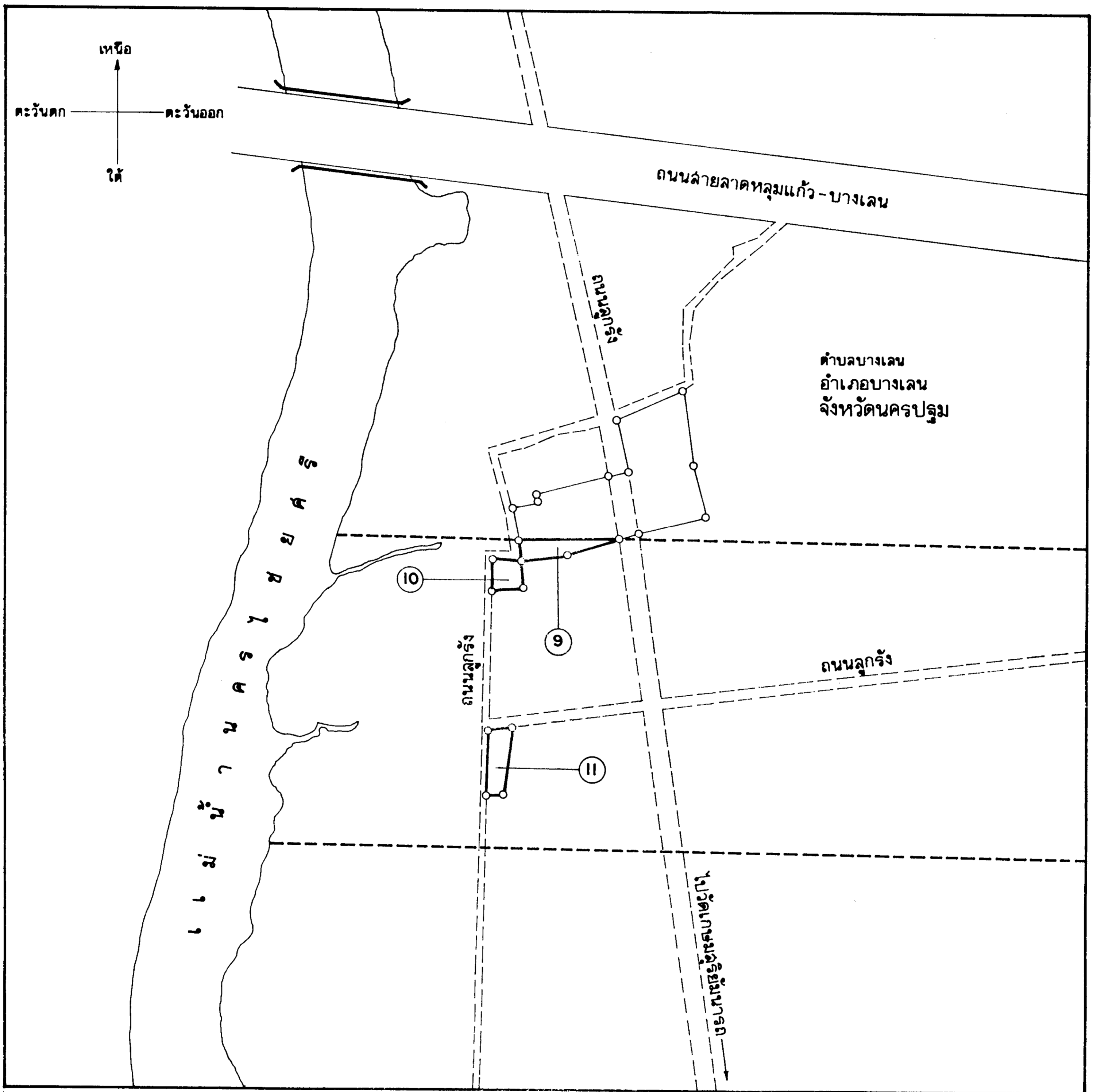
แผนที่ท้ายพระราชบัญญัติเวนคืนอสังหาริมทรัพย์
 ในท้องที่อำเภอบางเลน จังหวัดนครปฐม และอำเภอไทรน้อย อำเภอบางบัวทอง
 อำเภอบางใหญ่ อำเภอบางกรวย จังหวัดนนทบุรี

พ.ศ. ๒๕๓๙

มาตราส่วน ๑ : ๕,๐๐๐



แผนที่หมายเลข 8/10



ตำบลบางเลน
 อำเภอบางเลน
 จังหวัดนครปฐม

เครื่องหมาย

- แนวเขตที่ดินที่ต้องเวนคืน
- แนวเขตที่จะสร้างคลองส่งน้ำดิบ
- ทางหลวง
- ถนนลูกรัง
- สะพานคอนกรีต
- แม่น้ำ

(นายจุมพจน์ อภิวัดนกุล)


ผู้อำนวยการฝ่ายมาตรฐานและแผนที่

(นางชวนพิศ อธรรมศิริ)
 ผู้อำนวยการฝ่ายปทานครหลวง

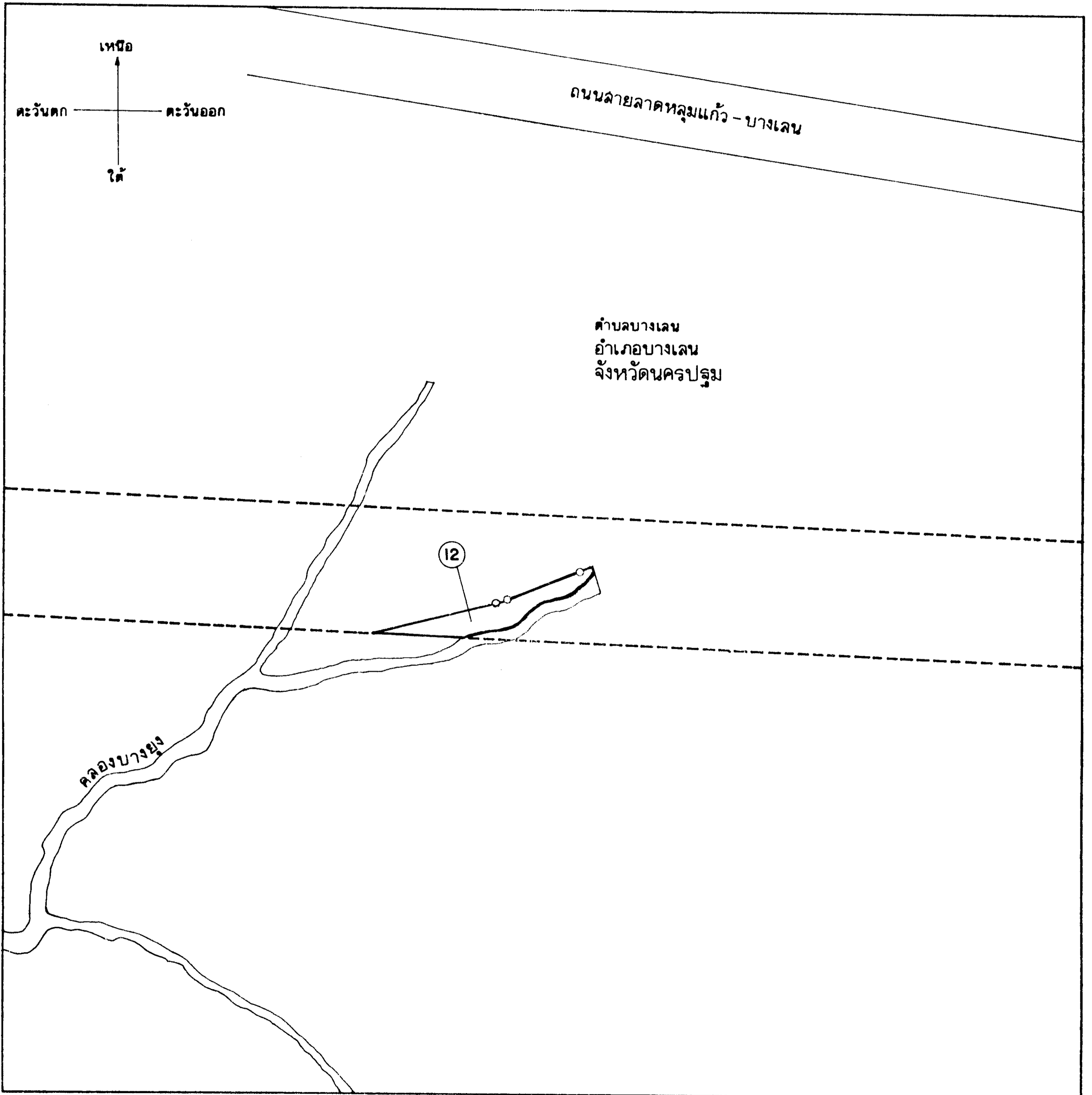
แผนที่ท้ายพระราชบัญญัติเวนคืนอสังหาริมทรัพย์
ในท้องที่อำเภอบางเลน จังหวัดนครปฐม และอำเภอไทรน้อย อำเภอบางบัวทอง
อำเภอบางใหญ่ อำเภอบางกรวย จังหวัดนนทบุรี

พ.ศ. ๒๕๓๙

มาตราส่วน ๑ : ๕,๐๐๐



แผนที่หมายเลข ๙/๑๐



เครื่องหมาย

- แนวเขตที่ดินที่ต้องเวนคืน
- แนวเขตที่จะสร้างคลองส่งน้ำดิบ
- ทางหลวง
- คลอง

Abdul Akbar

(นายจุมพจน์ อภิวัฒน์กุล)

ผู้อำนวยการฝ่ายมาตรฐานและแผนที่

Seul


(นางชวนพิศ อรรถนศิริ)

ผู้ว่าการการประปานครหลวง

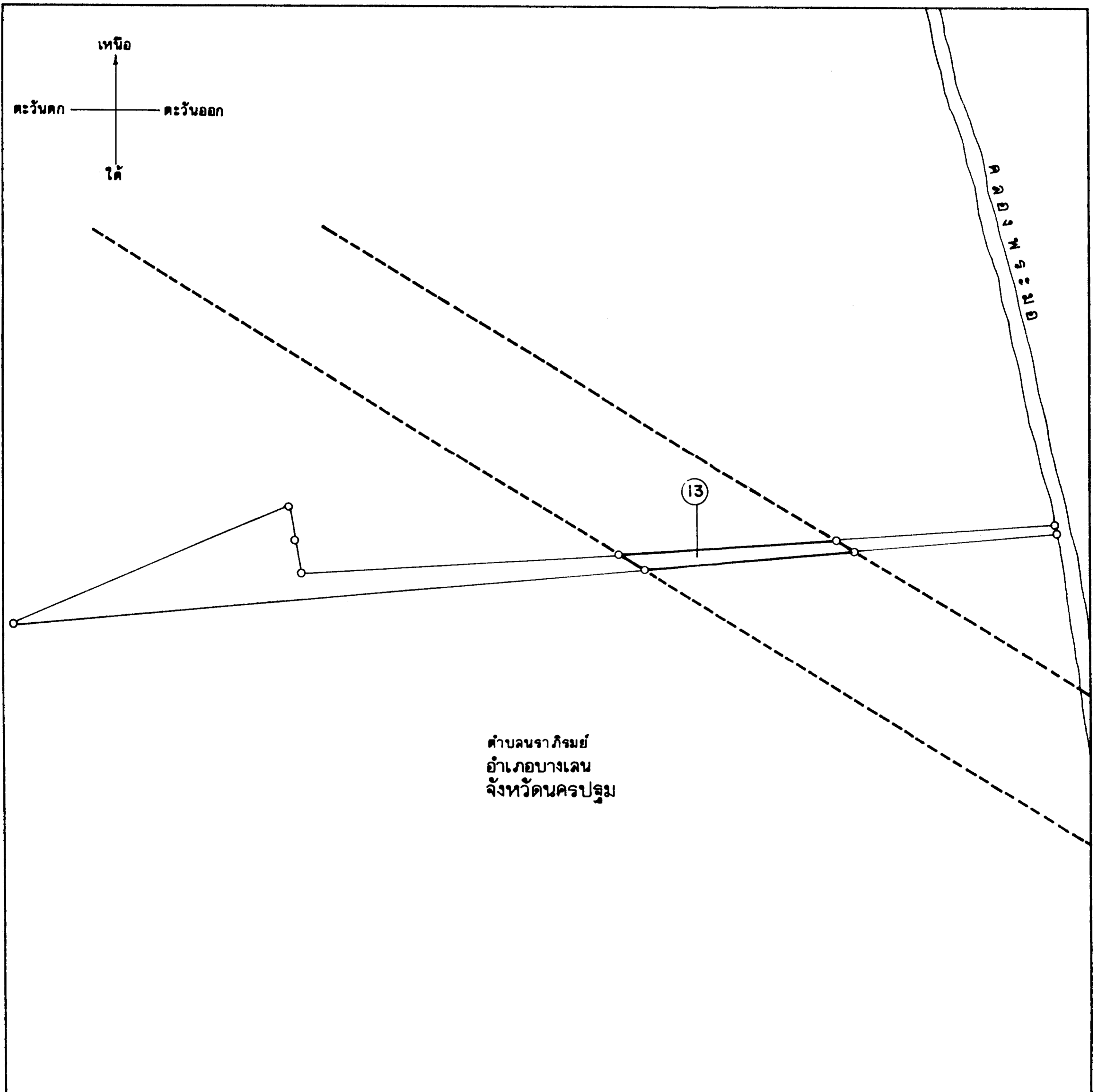
แผนที่ท้ายพระราชบัญญัติเวนคืนอสังหาริมทรัพย์
ในท้องที่อำเภอบางเลน จังหวัดนครปฐม และอำเภอไทรน้อย อำเภอบางบัวทอง
อำเภอบางใหญ่ อำเภอบางกรวย จังหวัดนนทบุรี

พ.ศ. ๒๕๓๙

มาตราส่วน ๑ : ๕,๐๐๐



แผนที่หมายเลข 10/10



เครื่องหมาย

- แนวเขตที่ดินที่ต้องเวนคืน
- - - แนวเขตที่จะสร้างคลองส่งน้ำดิบ
- ~ คลอง

Opard Chom...

(นายจุมพจน์ อภิวัฒน์กุล)

ผู้อำนวยการฝ่ายมาตรฐานและแผนที่

...

(นางชวนพิศ อธรรมศิริ)

ผู้ว่าการการประปานครหลวง

แปลง หมายเลข	รายชื่อเจ้าของหรือผู้ครอบครอง	ตั้งบ้านเรือนอยู่ที่				ที่ดินตั้งอยู่ที่		หนังสือสำคัญ					แนบตามหนังสือสำคัญ			แนบต่อเงวณถิ่น		หมายเหตุ	
		แขวง/ตำบล	เขต/อำเภอ	จังหวัด	แขวง/ตำบล	เขต/อำเภอ	จังหวัด	ประเภท	เลขที่	ระวาง	เลขที่ดิน	หน้าสำรวจ	ไร่	งาน	ตร.วา	ไร่	งาน		ตร.วา
2	นายสมชาย เจริญสกุลยังยืน	521/23 ถ.เจริญสหวงศ์ บางขุนศรี	บางกอกน้อย	กรุงเทพฯ	บางม่วง (บางม่วงฝั่ง เหนือ)	บางใหญ่	นนทบุรี	โฉนด	10685	5น 7ถ	397	778	-	1	23	-	-	42	แนบหมายเลข 2/10
3	นายสมชาย เจริญสกุลยังยืน	521/23 ถ.เจริญสหวงศ์ บางขุนศรี	บางกอกน้อย	กรุงเทพฯ	บางม่วง (บางม่วง ฝั่งเหนือ)	บางใหญ่	นนทบุรี	โฉนด	10686	5น 7ถ	398	779	-	1	24	-	-	47	แนบหมายเลข 2/10
4	นายวิโรจน์ ศิริเจริญสถาพร นายอุทัย คอนเล็ก	306/47 ถ.เจริญสหวงศ์ บางเขิน	บางกอกน้อย	กรุงเทพฯ	บางใหญ่	บางใหญ่	นนทบุรี	โฉนด	3823	5น 7ถ	78	-	17	-	40	1	-	32	แนบหมายเลข 3/10

หมายเลข	รายชื่อเจ้าของหรือผู้ครอบครอง	ตั้งบ้านเรือนอยู่ที่			ที่ตั้งอยู่ที่			หนังสือสำคัญ					เขตที่ค้ำประกัน			หมายเหตุ			
		แขวง/ตำบล	เขต/อำเภอ	จังหวัด	แขวง/ตำบล	เขต/อำเภอ	จังหวัด	ประเภท	เลขที่	ระวาง	เลขที่กิน	หน้าสำรวจ	ไว้	งาน	คร.วา		ไว้	งาน	คร.วา
5	นายประเสริฐ ปวิศาภา	488/1 ถนนสว่าง มหาพฤฒาราม	บางรัก	กรุงเทพฯ	บางแคบาง	บางใหญ่	นนทบุรี	โฉนด	379	6น 7ก	121/242	-	4	3	88	1	-	50	แผนที่หมายเลข 4/1
6	นางสาวแสง กงสมคำ	31 หมู่ 9 บ้านใหม่	บางใหญ่	นนทบุรี	บ้านใหม่ (บางคูรัด)	บางใหญ่ (บางบัวทอง)	นนทบุรี	โฉนด	17601	7น 9ก	130	469	1	-	-	-	-	10	แผนที่หมายเลข 5/1
7	นายวิฑ บุตรเดือน นายกับนทา เหมอนนาก นายสุทธิศักดิ์ วงศ์คนทีวิกุล จ.ส.ต.สมนึก อิศราชีวะ นายพณี ลามอ นางเพ็ญ ลามอ	656/335 ถ.จรัญสนิทวงศ์ บางซื่อ	บางกอกน้อย	กรุงเทพฯ	ไทรน้อย	ไทรน้อย (บางบัวทอง)	นนทบุรี	โฉนด	4928	11-11น 11-12ก	15	261	101	1	74	27	1	74	แผนที่หมายเลข 6/1

หมายเลข	รายชื่อเจ้าของหรือผู้ครอบครอง	ที่ตั้งบ้านเรือนอยู่ที่			ที่ตั้งอู่			หนังสือสำคัญ					ใบติดตามหนังสือสำคัญ			พื้นที่ต้องเวนคืน			หมายเหตุ
		แขวง/ตำบล	เขต/อำเภอ	จังหวัด	แขวง/ตำบล	เขต/อำเภอ	จังหวัด	ประเภท	เลขที่	ระวาง	เลขที่ดิน	หน้าสำรวจ	ไร่	งาน	ตร.วา	ไร่	งาน	ตร.วา	
8	นายสุธี ธรรมชูเชาวรัตน์ นางบรรจง สว่างแก้ว นายผูก สว่างแก้ว เด็กหญิงสำอางค์ สว่างแก้ว นางสำอางค์ ผิงผาย นายจูนู พ่วงแพ นายสวน เขียวมา นางสาวสะอาด มีพ่อง นายวิเชียร จูแก้ว เด็กชายจันทร์ อาจพุด นายเจย สว่างแก้ว นายเจียก มีพ่อง นางเบื่อง มีพ่อง นางไม้ คล้ายสอน นายนิ คล้ายสอน นางคัน อาจพุด นางแก้ว พ่วงขวัญ	47/136 หมู่ 7 เสาธงหิน	บางใหญ่	นนทบุรี	หนองปราย	ไทรน้อย (บางบัวทอง)	นนทบุรี	โฉนด	3899	8น 7บ 9ก 9ง	26	10	122	3	40	26	2	15	แผนที่หมายเลข 7/10

แบบ หมายเลข	รายชื่อเจ้าของหรือผู้ครอบครอง	ที่ตั้งบ้านเรือนอยู่ที่			ที่ตั้งศูนย์ พักคนคงอยู่ที่			หนังสือสำคัญ						เอกสารหนังสือสำคัญ			เนื้อที่คงเวนคืน			หมายเหตุ
		แขวง/ตำบล	เขต/อำเภอ	จังหวัด	แขวง/ตำบล	เขต/อำเภอ	จังหวัด	ประเภท	เลขที่	ระวาง	เลขที่	หน้าสำรวจ	ไว้	งาน	ตร.ว	ไว้	งาน	ตร.ว		
9	นางกลาง ศรีพิณอินทร์	40 หมู่ 4	บางเตย	นครปฐม	บางเตย	บางเตย	โคก	-	-	535	166	9	1	36	-	1	46	แผนที่หมายเลข 8/10		
10	นายสีฟ้า เจริญถวิล	54 หมู่ 7 บางเตย	บางเตย	นครปฐม	บางเตย	บางเตย	-	-	-	-	-	-	-	-	-	1	07	แผนที่หมายเลข 8/10 ไม่ปรากฏหลักฐาน		
11	นางระเบียบ ช่วงกิ่งกา	53 หมู่ 5 บางเตย	บางเตย	นครปฐม	บางเตย	บางเตย	-	-	-	-	-	-	-	-	-	2	52	แผนที่หมายเลข 8/10 ไม่ปรากฏหลักฐาน		
12	พี่กรวิ้งว่างแท้	-	-	-	บางเตย	บางเตย	-	-	-	-	-	-	-	-	1	3	45	แผนที่หมายเลข 9/10 ไม่ปรากฏหลักฐาน		
13	นายประยูร สังข์ภิรมย์	12/1 หมู่ 8 นราภิรมย์	บางเตย	นครปฐม	นราภิรมย์	บางเตย	-	-	-	-	-	-	-	-	1	2	53	แผนที่หมายเลข 10/10 ไม่ปรากฏหลักฐาน		

หมายเหตุ :- เหตุผลในการประกาศใช้พระราชบัญญัติฉบับนี้ คือ เนื่องจากการประปานครหลวงได้ทำการสำรวจพื้นที่ที่ต้องเวนคืนเพื่อสร้างคลองส่งน้ำดิบและโรงงานผลิตน้ำประปาตามพระราชกฤษฎีกากำหนดเขตที่ดินในบริเวณที่ที่จะเวนคืน ในท้องที่ตำบลบางภาษี ตำบลบางเลน ตำบลคลองนกกระทุง ตำบลนราภิรมย์ อำเภอบางเลน จังหวัดนครปฐม ตำบลทวีวัฒนา ตำบลหนองเพรางาย อำเภอไทรน้อย ตำบลบางคูรัด อำเภอบางบัวทอง ตำบลบ้านใหม่ ตำบลบางแม่นาง ตำบลบางใหญ่ ตำบลบางม่วง อำเภอบางใหญ่ และตำบลบางคูเวียง ตำบลปลายบาง ตำบลศาลากลาง อำเภอบางกรวย จังหวัดนนทบุรี พ.ศ. ๒๕๓๓ แล้ว สมควรดำเนินการเพื่อเวนคืนอสังหาริมทรัพย์ดังกล่าวต่อไป จึงจำเป็นต้องตราพระราชบัญญัตินี้