

### พระราชบัญญัติ

เวนคืนอสังหาริมทรัพย์ ในท้องที่ตำบลหนองบัวใหญ่

ตำบลบ้านกอก ตำบลหนองบัวบาน อำเภอจัตุรัส และตำบลหนองบัวระเหว  
อำเภอหนองบัวระเหว จังหวัดชัยภูมิ เพื่อสร้างทางหลวงแผ่นดินหมายเลข ๒๑๗๐  
สายแยกทางหลวงแผ่นดินหมายเลข ๒๐๑ (หนองบัวใหญ่) - หนองจาน

พ.ศ. ๒๕๓๕

### ภูมิพลอดุลยเดช ป.ร.

ให้ไว้ ณ วันที่ ๔ กันยายน พ.ศ. ๒๕๓๕

เป็นปีที่ ๕๑ ในรัชกาลปัจจุบัน

พระบาทสมเด็จพระปรมินทรมหาภูมิพลอดุลยเดช มีพระบรมราชโองการโปรดเกล้า ฯ ให้  
ประกาศว่า

โดยที่เป็นการสมควรให้เวนคืนอสังหาริมทรัพย์ ในท้องที่ตำบลหนองบัวใหญ่ ตำบลบ้านกอก  
ตำบลหนองบัวบาน อำเภอจัตุรัส และตำบลหนองบัวระเหว อำเภอหนองบัวระเหว จังหวัดชัยภูมิ เพื่อ  
สร้างทางหลวงแผ่นดินหมายเลข ๒๑๗๐ สายแยกทางหลวงแผ่นดินหมายเลข ๒๐๑ (หนองบัวใหญ่) -  
หนองจาน

จึงทรงพระกรุณาโปรดเกล้า ฯ ให้ตราพระราชบัญญัติขึ้นไว้โดยคำแนะนำและยินยอมของรัฐสภา  
ดังต่อไปนี้

มาตรา ๑ พระราชบัญญัตินี้เรียกว่า “พระราชบัญญัติเวนคืนอสังหาริมทรัพย์ ในท้องที่ตำบล  
หนองบัวใหญ่ ตำบลบ้านกอก ตำบลหนองบัวบาน อำเภอจัตุรัส และตำบลหนองบัวระเหว อำเภอ

หนองบัวระเหว จังหวัดชัยภูมิ เพื่อสร้างทางหลวงแผ่นดินหมายเลข ๒๑๗๐ สายแยกทางหลวงแผ่นดินหมายเลข ๒๐๑ (หนองบัวใหญ่) - หนองจาน พ.ศ. ๒๕๓๕”

มาตรา ๒ พระราชบัญญัตินี้ให้ใช้บังคับตั้งแต่วันถัดจากวันประกาศในราชกิจจานุเบกษา เป็นต้นไป

มาตรา ๓ ให้อธิบดีกรมทางหลวงเป็นเจ้าหน้าที่เวนคืนตามพระราชบัญญัตินี้

มาตรา ๔ ให้เวนคืนอสังหาริมทรัพย์ ในท้องที่ตำบลหนองบัวใหญ่ ตำบลบ้านกอก ตำบลหนองบัวบาน อำเภอจัตุรัส และตำบลหนองบัวระเหว อำเภอหนองบัวระเหว จังหวัดชัยภูมิ ภายในแนวเขตตามแผนที่ท้ายพระราชบัญญัตินี้ ซึ่งปรากฏรายชื่อเจ้าของหรือผู้ครอบครองโดยชอบด้วยกฎหมายตามบัญชีท้ายพระราชบัญญัตินี้ให้แก่กรมทางหลวง เพื่อสร้างทางหลวงแผ่นดินหมายเลข ๒๑๗๐ สายแยกทางหลวงแผ่นดินหมายเลข ๒๐๑ (หนองบัวใหญ่) - หนองจาน

มาตรา ๕ ให้เจ้าหน้าที่เวนคืนเข้าใช้อสังหาริมทรัพย์ที่เวนคืนตามมาตรา ๔ ภายในระยะเวลาสองปีนับแต่วันที่พระราชบัญญัตินี้ใช้บังคับ

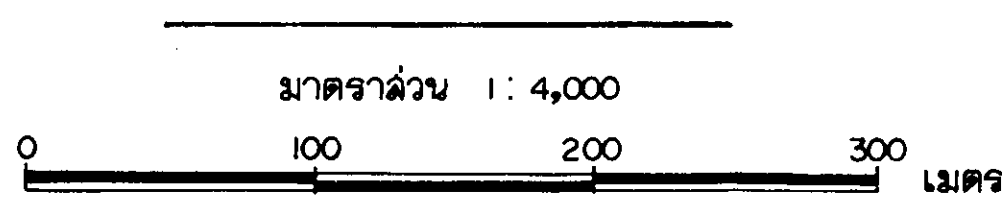
มาตรา ๖ ให้รัฐมนตรีว่าการกระทรวงคมนาคมรักษาการตามพระราชบัญญัตินี้

ผู้รับสนองพระบรมราชโองการ

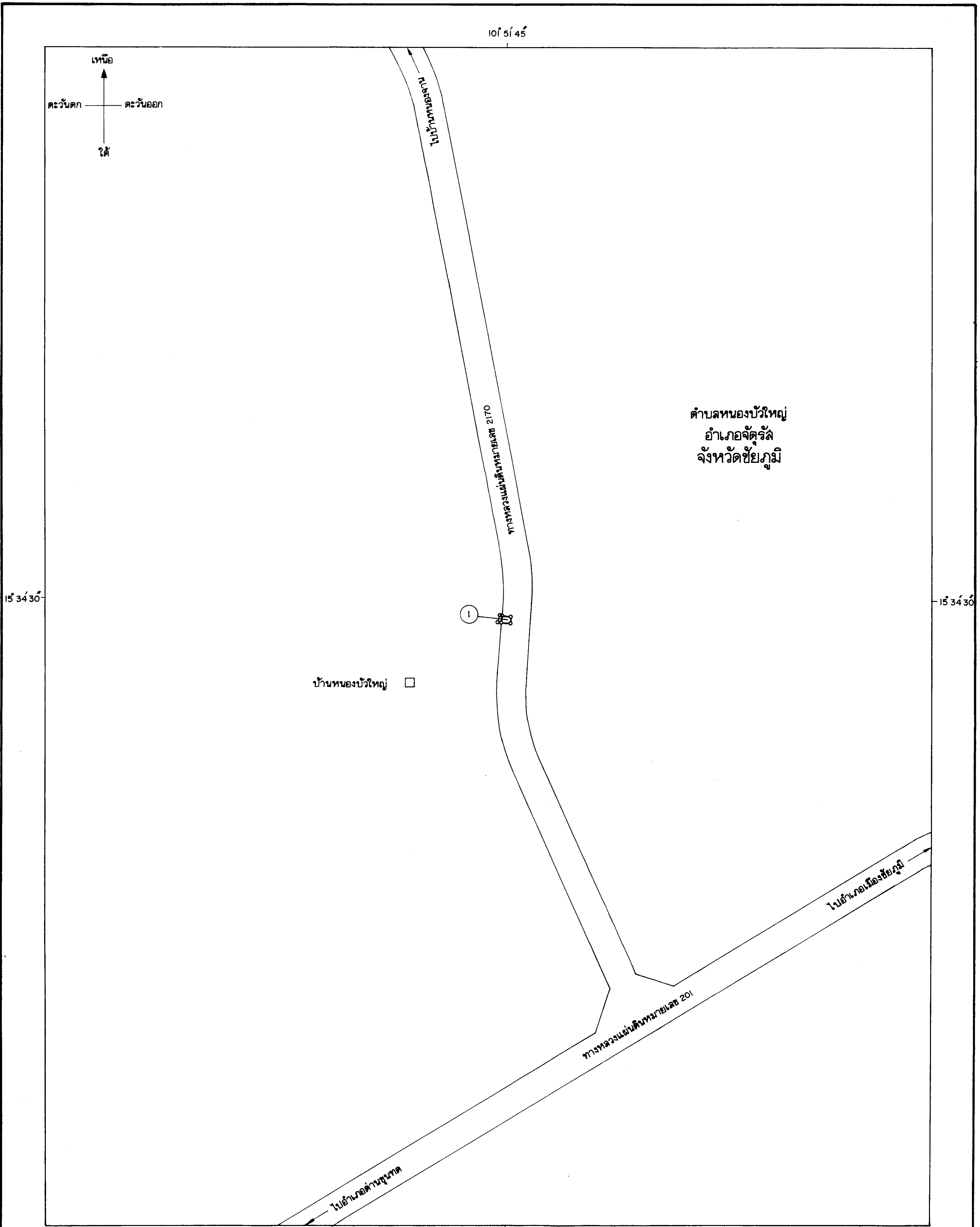
บรรหาร ศิลปอาชา

นายกรัฐมนตรี

แผนที่ท้ายพระราชบัญญัติเวนคืนอสังหาริมทรัพย์  
 ในท้องที่ตำบลหนองบัวใหญ่ ตำบลบ้านกอก ตำบลหนองบัวบาน อำเภอจัตุรัส และตำบลหนองบัวระเหว อำเภอหนองบัวระเหว จังหวัดชัยภูมิ  
 เพื่อสร้างทางหลวงแผ่นดินหมายเลข 2170 แยกจากทางหลวงแผ่นดินหมายเลข 201 (หนองบัวใหญ่)-หนองจານ  
 พ.ศ. 2539



แผนที่หมายเลข 1/6

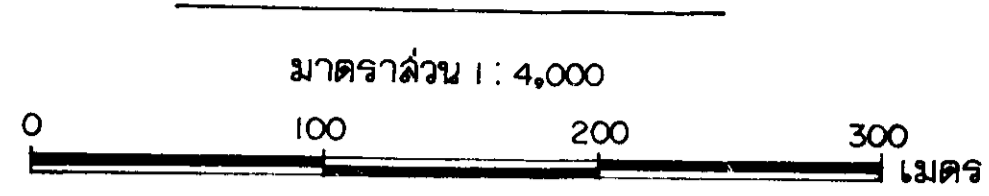


- เครื่องหมาย**
- แนวเขตที่ดินที่ออกเวนคืน
  - == ทางหลวง
  - หมู่บ้าน

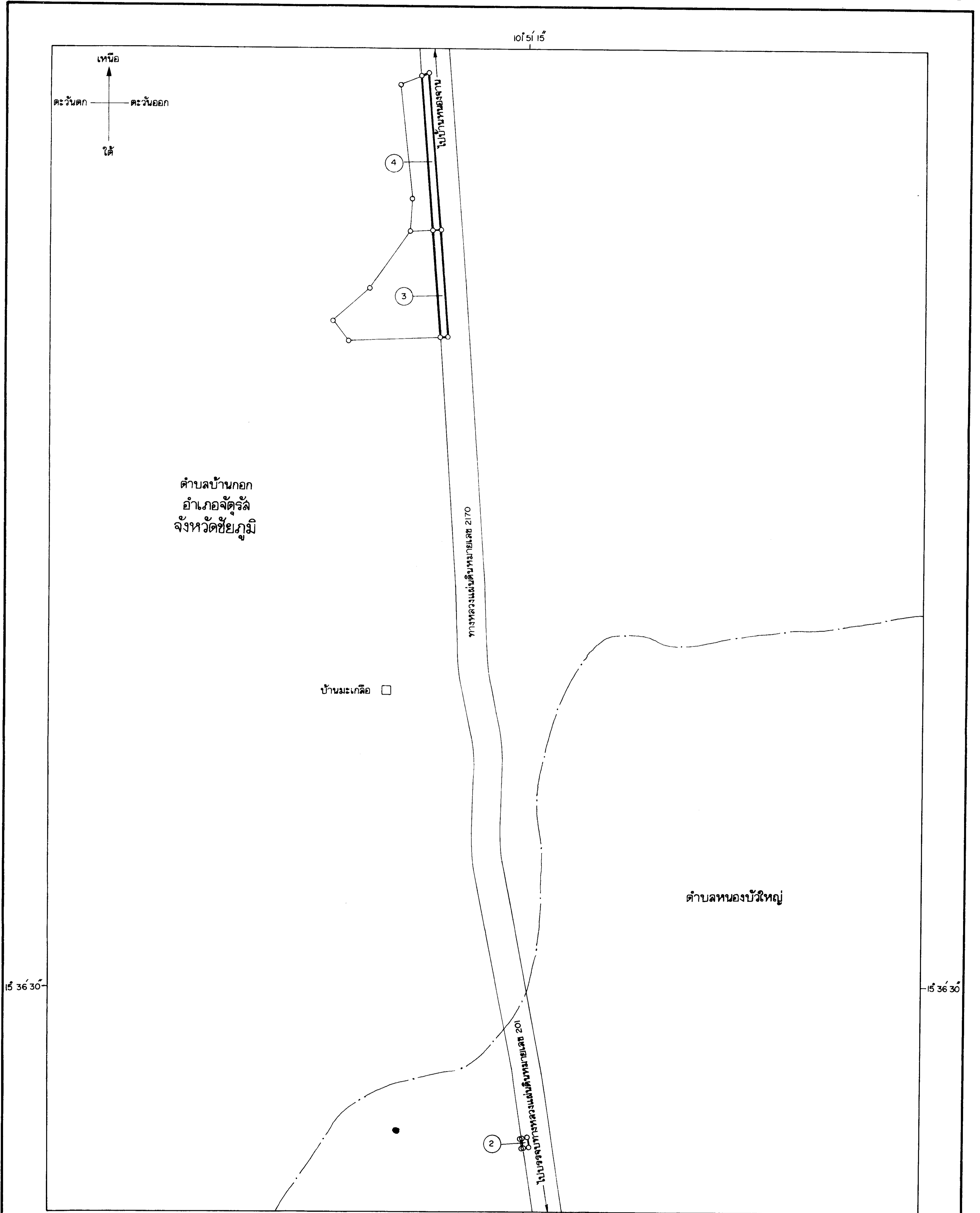
*(Signature)*  
 (นายวิชา ฉรรพบุเคราะห์)  
 ผู้อำนวยการสำนักจัดกรรมสิทธิ์ที่ดิน

*(Signature)*  
 (นายฉันทน์ ศรีรุ่งโรจน์)  
 อธิบดีกรมทางหลวง

แผนที่ท้ายพระราชบัญญัติเวนคืนอสังหาริมทรัพย์  
 ในท้องที่ตำบลหนองบัวใหญ่ ตำบลบ้านกอก ตำบลหนองบัวบาน อำเภอจัตุรัส และตำบลหนองบัวระเหว อำเภอหนองบัวระเหว จังหวัดชัยภูมิ  
 เพื่อสร้างทางหลวงแผ่นดินหมายเลข 2170 ด้ายแยกทางหลวงแผ่นดินหมายเลข 201 (หนองบัวใหญ่)-หนองจาง  
 พ.ศ. 2539



แผนที่หมายเลข 2/6



เครื่องหมาย

- แนวเขตที่ดินที่ต้องเวนคืน
- - - - - เขตตำบล
- == ทางหลวง
- หมู่บ้าน

(นายวิชา ลจรพูนเคราะห์)  
 ผู้อำนวยการสำนักจัดกรรมสิทธิ์ที่ดิน

(นายฉันทน์ ศรีรุ่งโรจน์)  
 อธิบดีกรมทางหลวง

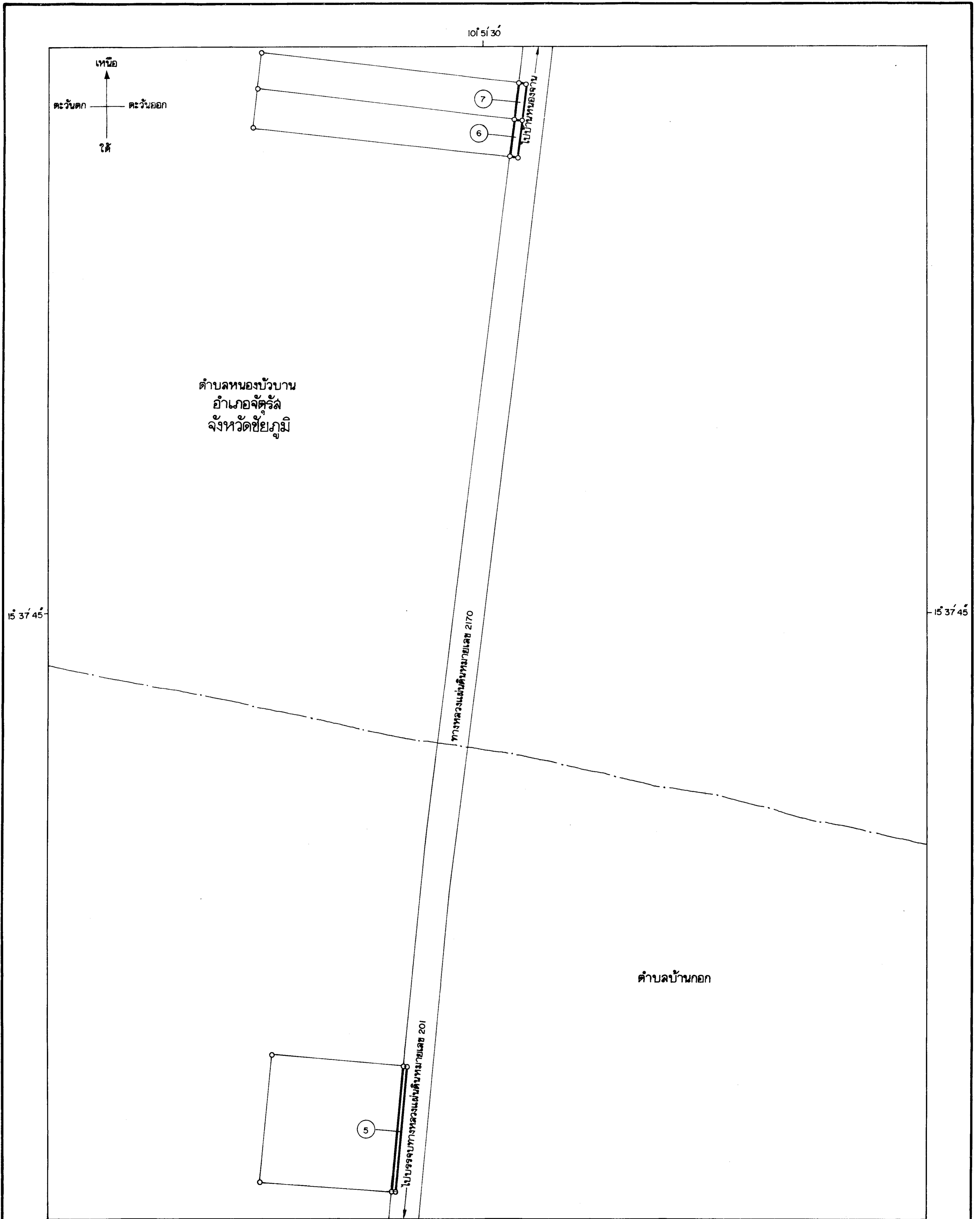
แผนที่ท้ายพระราชบัญญัติเวนคืนอสังหาริมทรัพย์  
 ในท้องที่ตำบลหนองบัวใหญ่ ตำบลบ้านกอก ตำบลหนองบัวบาน อำเภอจัตุรัส และตำบลหนองบัวระเหว อำเภอหนองบัวระเหว จังหวัดชัยภูมิ  
 เพื่อสร้างทางหลวงแผ่นดินหมายเลข 2170 ด้ายแยกทางหลวงแผ่นดินหมายเลข 201 (หนองบัวใหญ่)-หนองจານ

พ.ศ. 2539

มาตราส่วน 1 : 4,000



แผนที่หมายเลข 3/6



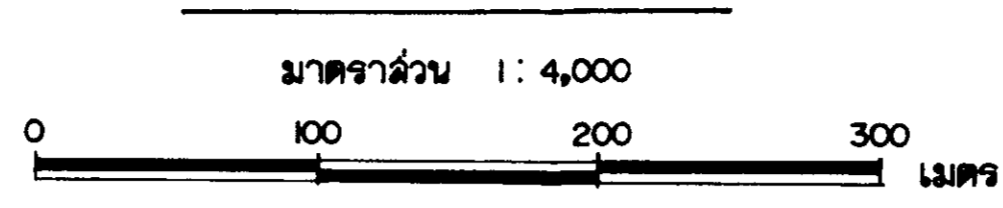
เครื่องหมาย

- แนวเขตที่ดินที่ด้องเวนคืน
- - - - - เขตตำบล
- ==== ทางหลวง

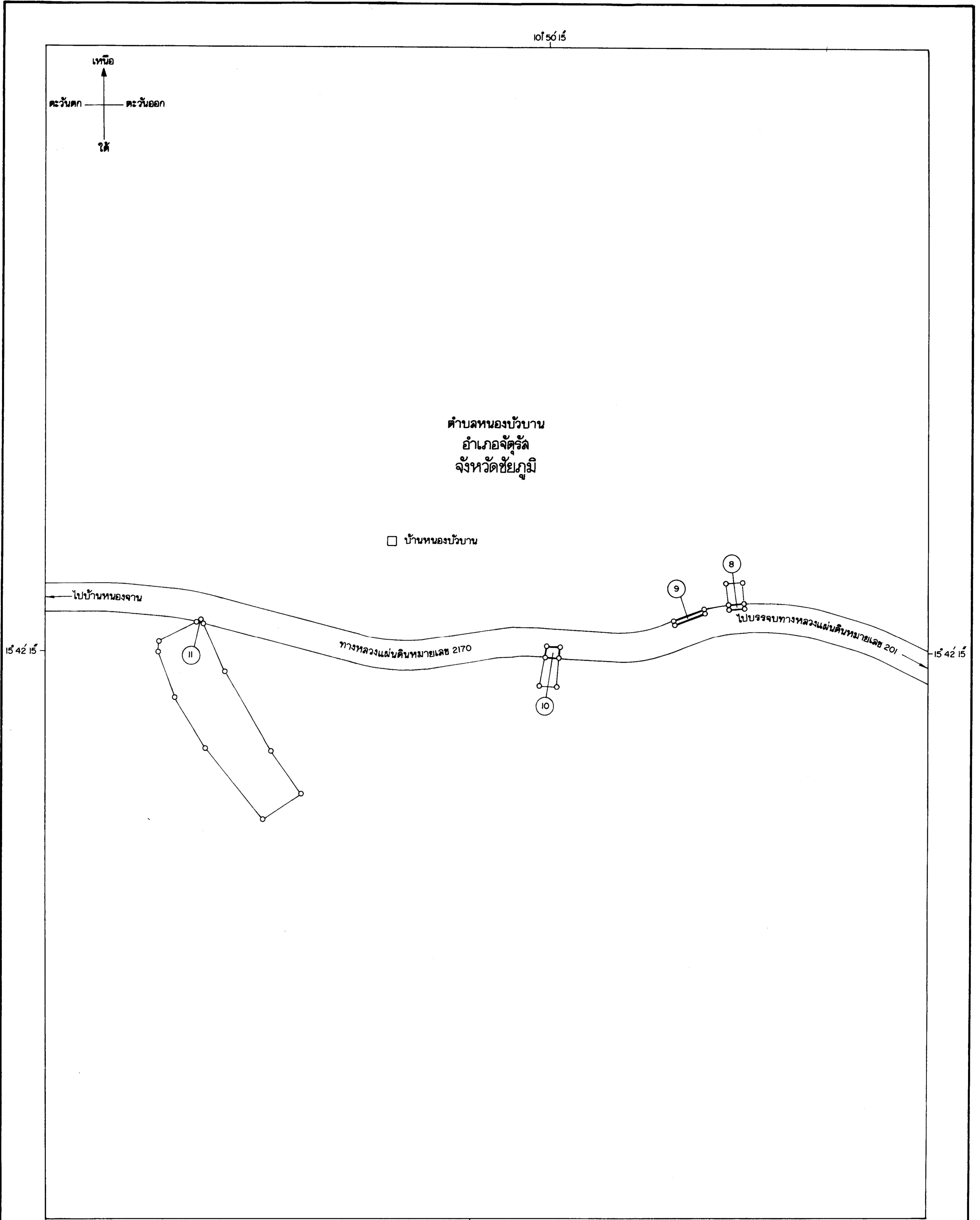
*(Signature)*  
 (นายวิชา ลอพนุเคราะห์)  
 ผู้อำนวยการสำนักจัดการมลพิษที่ดิน

*(Signature)*  
 (นายฉันทน์ ศรีรุ่งโรจน์)  
 อธิบดีกรมทางหลวง

แผนที่ท้ายพระราชบัญญัติเวนคืนอสังหาริมทรัพย์  
 ในท้องที่ตำบลหนองบัวใหญ่ ตำบลบ้านกอก ตำบลหนองบัวบาน อำเภอจัตุรัส และตำบลหนองบัวระเหว อำเภอหนองบัวระเหว จังหวัดชัยภูมิ  
 เพื่อสร้างทางหลวงแผ่นดินหมายเลข 2170 ด้ายแยกทางหลวงแผ่นดินหมายเลข 201 (หนองบัวใหญ่) - หนองจาน  
 พ.ศ. 2539



แผนที่หมายเลข 4/6



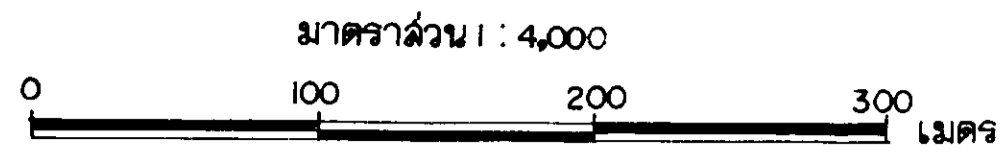
เครื่องหมาย

- แนวเขตที่ดินที่ต้องเวนคืน
- ทางหลวง
- หมู่บ้าน

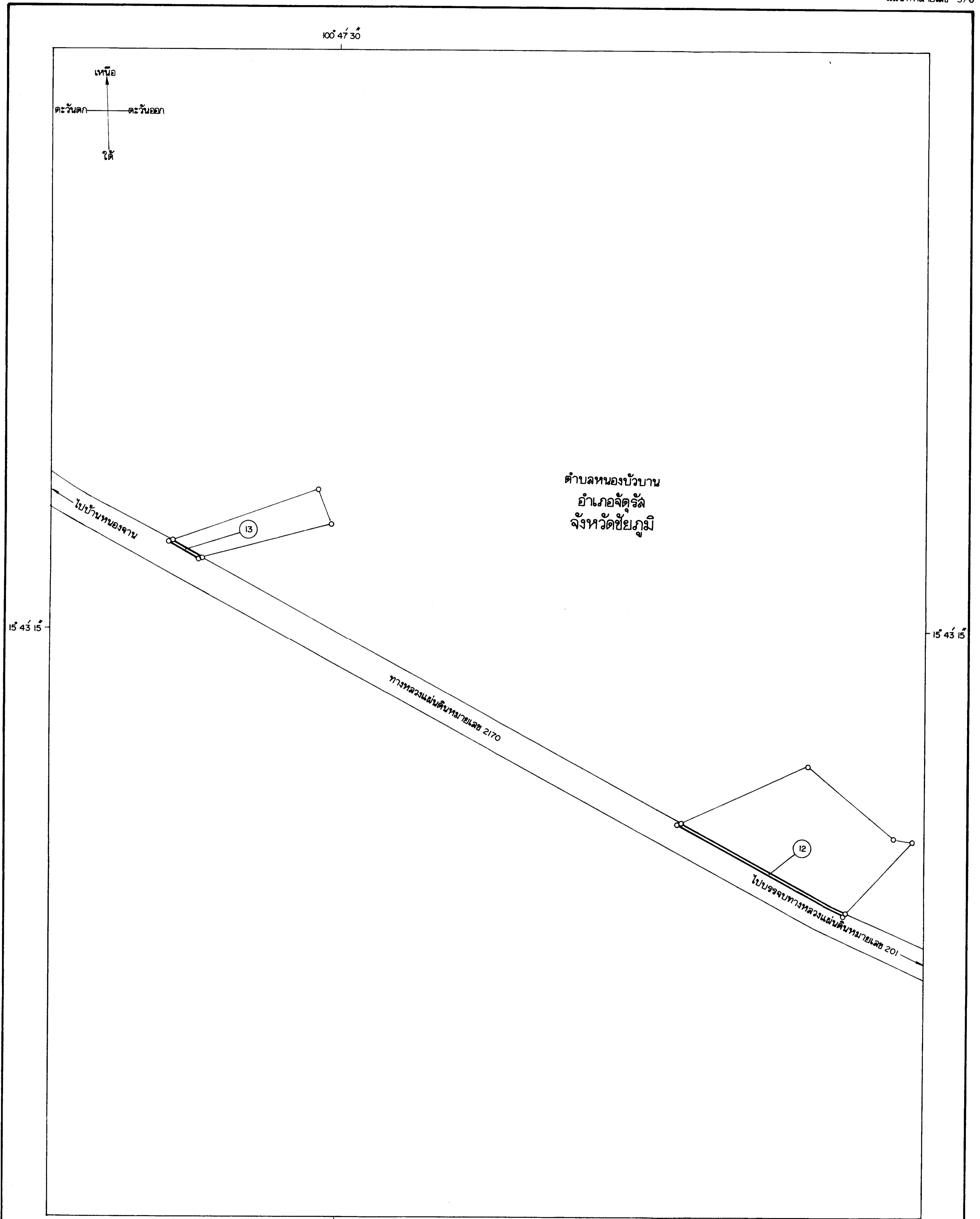
( นายวิชา ลอจพบุเคราะห์ )  
 ผู้อำนวยการสำนักจัดกรรมสิทธิ์ที่ดิน

( นายนabin ศรีรุ่งโรจน์ )  
 อธิบดีกรมทางหลวง

แผนที่ท้ายพระราชบัญญัติเวนคืนอสังหาริมทรัพย์  
 ในท้องที่ตำบลหนองบัวใหญ่ ตำบลบ้านกอก ตำบลหนองบัวบาน อำเภอจัตุรัส และตำบลหนองบัวระเหว อำเภอหนองบัวระเหว จังหวัดชัยภูมิ  
 เพื่อสร้างทางหลวงแผ่นดินหมายเลข 2170 แยกจากทางหลวงแผ่นดินหมายเลข 201 (หนองบัวใหญ่)-หนองจານ  
 พ.ศ. 2539



แผนที่หมายเลข 5/6



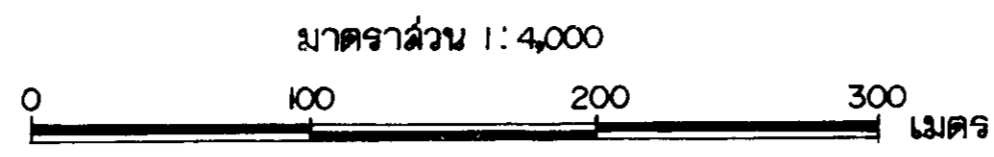
เครื่องหมาย

- แนวเขตที่ดินที่ต้องเวนคืน
- == ทางหลวง

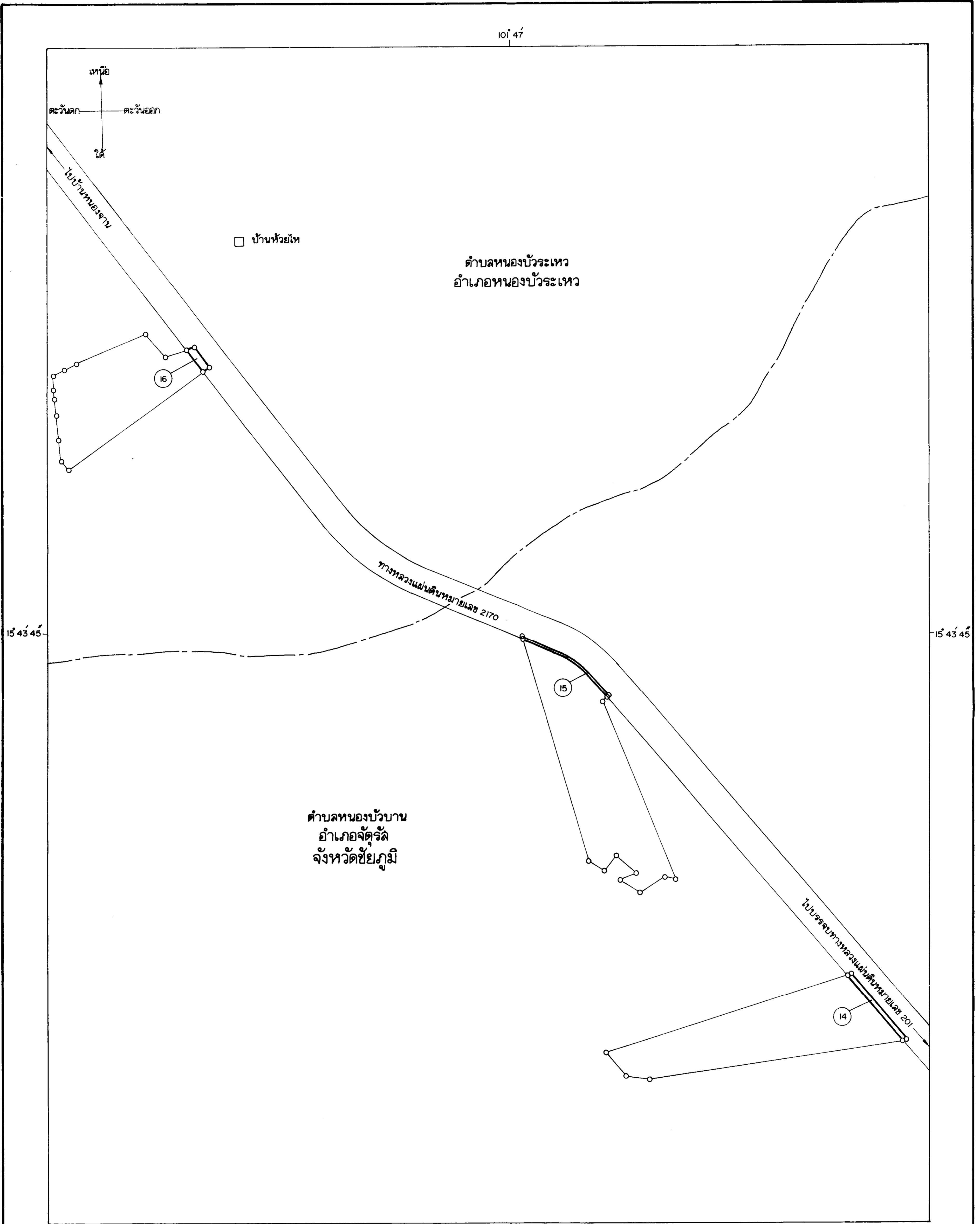
(นายวิชา ลจรพนุเคราะห์)  
 ผู้อำนวยการสำนักจัดกรรมสิทธิ์ที่ดิน

(นายลั่น ศรีรุ่งโรจน์)  
 อธิบดีกรมทางหลวง

แผนที่ท้ายพระราชบัญญัติเวนคืนอสังหาริมทรัพย์  
 ในท้องที่ตำบลหนองบัวใหญ่ ตำบลบ้านกอก ตำบลหนองบัวบาน อำเภอจัตุรัส และตำบลหนองบัวระเหว อำเภอหนองบัวระเหว จังหวัดชัยภูมิ  
 เพื่อสร้างทางหลวงแผ่นดินหมายเลข 2170 ด้ายแยกทางหลวงแผ่นดินหมายเลข 201 (หนองบัวใหญ่)-หนองจาง  
 พ.ศ. 2539





แผนที่หมายเลข 6/6



เครื่องหมาย

- แนวเขตที่ดินที่ต้องเวนคืน
- - - - - เขตอำเภอ
- == ทางหลวง
- หมู่บ้าน

  
 (นายวิชา ลรรถพูนเคาะห์)  
 ผู้อำนวยการสำนักจัดกรรมสิทธิ์ที่ดิน

  
 (นายลนัน ศรีรุ่งโรจน์)  
 อธิบดีกรมทางหลวง



บัญชีรายชื่อเจ้าของหรือผู้ครอบครองที่ดินที่ต้องวงเงินทำพระราชบัญญัติเวนคืนอสังหาริมทรัพย์  
ในท้องที่ตำบลหนองบัวใหญ่ ตำบลบ้านกอก ตำบลหนองบัวระเหว อำเภอหนองบัวระเหว จังหวัดชัยภูมิ  
เพื่อสร้างทางหลวงแผ่นดินหมายเลข 2170 ฉายแยกทางหลวงแผ่นดินหมายเลข 201 (หนองบัวใหญ่) - หนองจิก

พ.ศ. 2539

แปลง หมายเลขที่	รายชื่อเจ้าของหรือผู้ครอบครอง	ตั้งบ้านเรือนอยู่ที่			ที่ดินตั้งอยู่ที่			หนังสือสำคัญ						เนื้อที่ที่ต้องเวนคืน			หมายเหตุ	
		แขวง / ตำบล	เขต / อำเภอ	จังหวัด	ตำบล	อำเภอ	จังหวัด	ประเภท	เลขที่	ระวาง	เลขที่ดิน	หน้า สำรวจ	ไร่	งาน	ตาราง วา	ไร่		งาน
1	นายปูน ยบมา	หนองบัวใหญ่	จัตุรัส	ชัยภูมิ	หนองบัวใหญ่	จัตุรัส	ชัยภูมิ	น.ล.3 ก.	1747	5340II	567	47	-	-	35	-	30	แผนที่หมายเลข 1/6
2	นางดี น้อยวิเศษ	บ้านกอก	"	"	"	"	"	น.ล.3	-	-	-	-	-	-	28	-	27	แผนที่หมายเลข 2/6
3	นางนงนุช กิตติสุรินทร์	"	"	"	บ้านกอก	"	"	น.ล.3 ก.	3655	5340II	189	5	9	1	40	1	08	"
4	นางนงนุช กิตติสุรินทร์	"	"	"	"	"	"	น.ล.3 ก.	3654	5340II	188	4	5	2	87	1	70	"
5	นายเคน มีไทย	"	"	"	"	"	"	น.ล.3	-	-	-	-	3	-	-	-	74	แผนที่หมายเลข 3/6
6	นายสุน ชาสิรินทร์	หนองบัวใหญ่	"	"	หนองบัวบาน	"	"	น.ล.3	-	-	-	-	5	-	-	-	60	"
7	นายแดง กุศล	"	"	"	"	"	"	น.ล.3	-	-	-	-	5	-	-	-	60	"
8	นายบุญดิน ภิรมย์กิจ	หนองบัวบาน	"	"	"	"	"	น.ล.3 ก.	5963	5340II	734	13	-	1	90	-	35	แผนที่หมายเลข 4/6
9	นายอัมพร ตวงวิไล	"	"	"	"	"	"	น.ล.3 ก.	6475	5340II	897	25	-	-	55	-	55	"
10	นางฉมพร อุดล่ำ	บัวลาย	บัวใหญ่	นครราชสีมา	"	"	"	น.ล.3 ก.	4488	5340II	516	38	-	2	50	-	64	"
	ค.ญ.เกศินี อุดล่ำ																	
	ค.ช.ชายวิทย์ อุดล่ำ																	
11	นางฉมพร อุดล่ำ	"	"	"	"	"	"	น.ล.3 ก.	2015	5340II	15	15	12	-	60	-	04	"
	ค.ญ.เกศินี อุดล่ำ																	
	ค.ช.ชายวิทย์ อุดล่ำ																	
12	น.ล.อมรรัตน์ ชัยวานิชกิจ	ดามแดน	พญาไท	กรุงเทพมหานคร	"	"	"	น.ล.3 ก.	6186	5340II	100	36	18	1	10	1	48	แผนที่หมายเลข 5/6
13	นางสาววย ยันบัวบาน	สัมปอ	จัตุรัส	ชัยภูมิ	"	"	"	น.ล.3 ก.	6388	5340II	40	38	4	2	60	-	28	"
14	นายทองพูน น้อยวิเศษ	"	"	"	"	"	"	น.ล.3 ก.	6421	5340II	48	21	17	-	02	1	15	แผนที่หมายเลข 6/6
15	ค.ญ.บุญส่ง โพธิ์ชัย	"	"	"	"	"	"	น.ล.3 ก.	6408	5340II	35	8	19	-	40	-	95	"
16	นายธวัชชัย อักษรประเสริฐ	ประจวบคีรีขันธ์	เมือง ประจวบคีรีขันธ์	ประจวบคีรีขันธ์	หนองบัวระเหว	หนองบัวระเหว	"	น.ล.3 ก.	2549	5340II	105	49	12	2	83	-	98	"

หมายเหตุ :- เหตุผลในการประกาศใช้พระราชบัญญัติฉบับนี้ คือ เนื่องจากกรมทางหลวงได้ทำการสำรวจที่ที่จะต้องเวนคืนเพื่อสร้างทางหลวงแผ่นดินหมายเลข ๒๑๗๐ สายแยกทางหลวงแผ่นดินหมายเลข ๒๐๑ (หนองบัวใหญ่) - หนองจาน ตามที่ได้มีการกำหนดแนวทางหลวงที่จะสร้างไว้แล้ว ตามพระราชกฤษฎีกากำหนดแนวทางหลวงที่จะสร้างทางหลวงจังหวัด สายแยกทางหลวงแผ่นดินหมายเลข ๒๐๑ (บ้านหนองบัวใหญ่) - บ้านหนองบัวบาน - กิ่งอำเภอหนองบัวระเหว พ.ศ. ๒๕๒๕ เสร็จแล้ว สมควรเวนคืนอสังหาริมทรัพย์ดังกล่าวต่อไป จึงจำเป็นต้องตราพระราชบัญญัตินี้