

พระราชบัญญัติ

เวนคืนอสังหาริมทรัพย์ ในท้องที่ตำบลหนองควาย
และตำบลบ้านโป่ง อำเภอหางดง จังหวัดเชียงใหม่ เพื่อสร้างทางหลวง
แผ่นดินหมายเลข ๑๒๖๕ สายแยกทางหลวงแผ่นดินหมายเลข ๑๐๘
(หางดง) - สะเมิง

พ.ศ. ๒๕๓๗

ภูมิพลอดุลยเดช ป.ร.

ให้ไว้ ณ วันที่ ๑๐ สิงหาคม พ.ศ. ๒๕๓๗

เป็นปีที่ ๔๕ ในรัชกาลปัจจุบัน

พระบาทสมเด็จพระปรมินทรมหาภูมิพลอดุลยเดช มีพระบรมราชโองการโปรดเกล้าฯ ให้
ประกาศว่า

โดยที่เป็นการสมควรให้เวนคืนอสังหาริมทรัพย์ ในท้องที่ตำบลหนองควาย และตำบลบ้านโป่ง
อำเภอหางดง จังหวัดเชียงใหม่ เพื่อสร้างทางหลวงแผ่นดินหมายเลข ๑๒๖๕ สายแยกทางหลวงแผ่นดิน
หมายเลข ๑๐๘ (หางดง) - สะเมิง

จึงทรงพระกรุณาโปรดเกล้าฯ ให้ตราพระราชบัญญัติขึ้นไว้โดยคำแนะนำและยินยอมของรัฐสภา
ดังต่อไปนี้

มาตรา ๑ พระราชบัญญัตินี้เรียกว่า “พระราชบัญญัติเวนคืนอสังหาริมทรัพย์ ในท้องที่ตำบล
หนองควาย และตำบลบ้านโป่ง อำเภอหางดง จังหวัดเชียงใหม่ เพื่อสร้างทางหลวงแผ่นดินหมายเลข
๑๒๖๕ สายแยกทางหลวงแผ่นดินหมายเลข ๑๐๘ (หางดง) - สะเมิง พ.ศ. ๒๕๓๗”

มาตรา ๒ พระราชบัญญัตินี้ให้ใช้บังคับตั้งแต่วันถัดจากวันประกาศในราชกิจจานุเบกษา
เป็นต้นไป

มาตรา ๓ ให้อธิบดีกรมทางหลวงเป็นเจ้าหน้าที่เวนคืนตามพระราชบัญญัตินี้

มาตรา ๔ ให้เวนคืนอสังหาริมทรัพย์ ในท้องที่ตำบลหนองควาย และตำบลบ้านปง อำเภอหางดง จังหวัดเชียงใหม่ ภายในแนวเขตตามแผนที่ท้ายพระราชบัญญัตินี้ ซึ่งปรากฏรายชื่อเจ้าของหรือผู้ครอบครองโดยชอบด้วยกฎหมายตามบัญชีท้ายพระราชบัญญัตินี้ ให้แก่กรมทางหลวง เพื่อสร้างทางหลวงแผ่นดินหมายเลข ๑๒๖๕ สายแยกทางหลวงแผ่นดินหมายเลข ๑๐๘ (หางดง) - สะเมิง

มาตรา ๕ ให้เจ้าหน้าที่เวนคืนเข้าใช้อสังหาริมทรัพย์ที่เวนคืนตามมาตรา ๔ ภายในระยะเวลาสองปีนับแต่วันที่พระราชบัญญัตินี้ใช้บังคับ

มาตรา ๖ ให้รัฐมนตรีว่าการกระทรวงคมนาคมรักษาการตามพระราชบัญญัตินี้

ผู้รับสนองพระบรมราชโองการ


ชวน หลีกภัย

นายกรัฐมนตรี

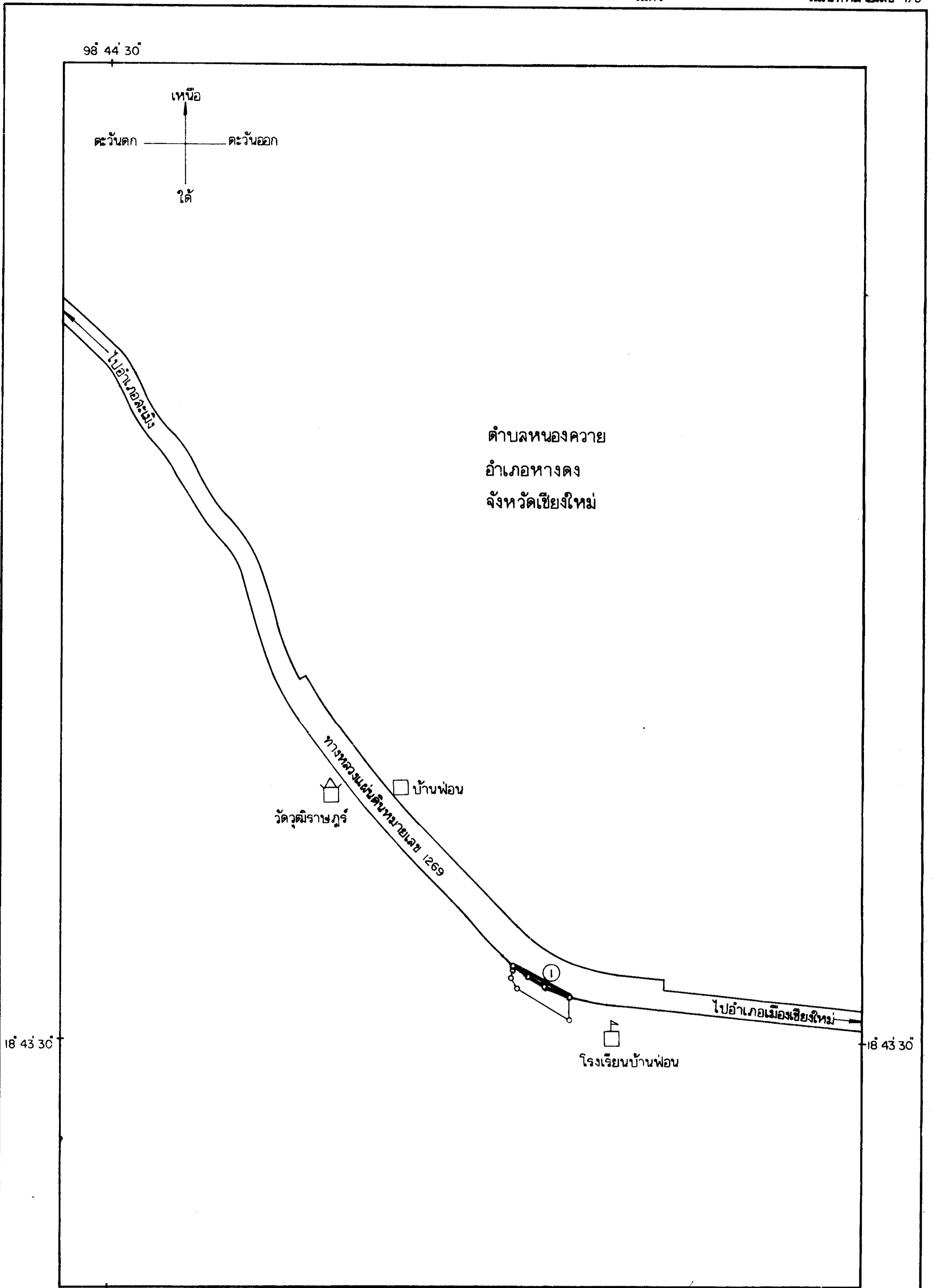
แผนที่ท้ายพระราชบัญญัติเวนคืนอสังหาริมทรัพย์
 ในท้องที่ตำบลหนองควาย และตำบลบ้านปง อำเภอหางดง จังหวัดเชียงใหม่
 เพื่อสร้างทางหลวงแผ่นดินหมายเลข 1269 สายแยกทางหลวงแผ่นดินหมายเลข 108(หางดง)- สะเมิง

พ.ศ. 2537

มาตราส่วน 1 : 4,000



แผนที่หมายเลข 1/5



เครื่องหมาย

- แนวเขตที่ดินเวนคืน
- ทางหลวง
- หมู่บ้าน
- โรงเรียน
- วัด


(นายวิชา วรรณพเคราะห์)
 ผู้อำนวยการกองจัดกรรมสิทธิ์ที่ดิน

(นายลั่น คีร์รุ่งโรจน์)
 อธิบดีกรมทางหลวง

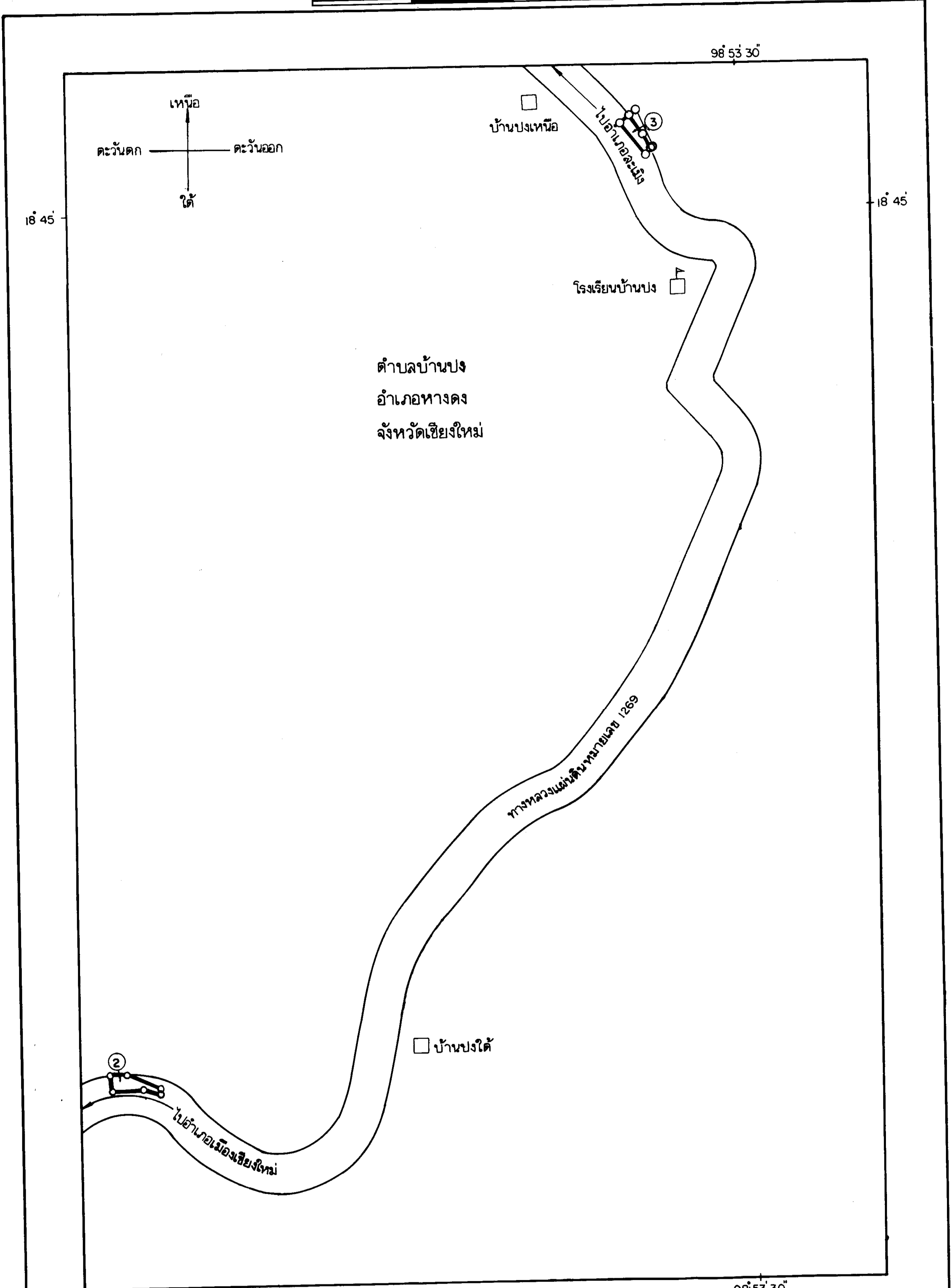
แผนที่ท้ายพระราชบัญญัติเวนคืนอสังหาริมทรัพย์
 ในท้องที่ตำบลหนองควาย และตำบลบ้านปง อำเภอหางดง จังหวัดเชียงใหม่
 เพื่อสร้างทางหลวงแผ่นดินหมายเลข 1269 ฉายแยกทางหลวงแผ่นดินหมายเลข 108 (หางดง) - ละเมิง

พ.ศ. 2537

มาตราส่วน 1 : 4,000



แผนที่หมายเลข 2/5



เครื่องหมาย

- แนวเขตที่ดินเวนคืน
- ทางหลวง
- หมู่บ้าน
- โรงเรียน


(นายวิชา ลรรถพรเคราะห์)
 ผู้อำนวยการกองจัดกรรมสิทธิ์ที่ดิน

 (นายลานัน ศรีรุ่งโรจน์)
 อธิบดีกรมทางหลวง

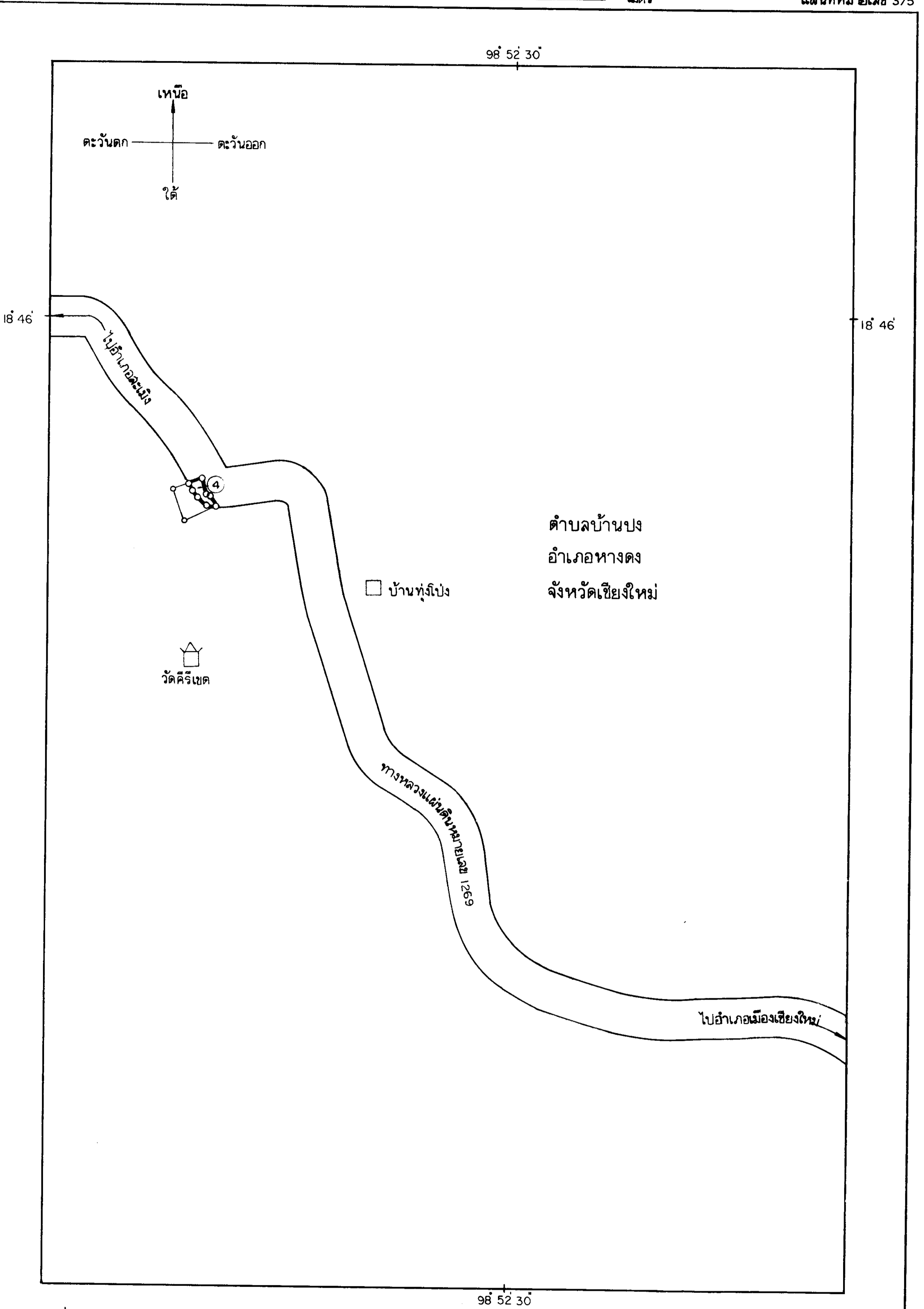
แผนที่ท้ายพระราชบัญญัติเวนคืนอสังหาริมทรัพย์
 ในท้องที่ตำบลหนองควาย และตำบลบ้านปาง อำเภอหางดง จังหวัดเชียงใหม่
 เพื่อสร้างทางหลวงแผ่นดินหมายเลข 1269 ฉายแยกทางหลวงแผ่นดินหมายเลข 108 (หางดง) - สะเมิง

พ.ศ. 2537





มาตราส่วน 1 : 4,000





แผนที่หมายเลข 3/5



เครื่องหมาย

-  แนวเขตที่ดินเวนคืน
-  ทางหลวง
-  หมู่บ้าน
-  วัด



 (นายวิชา สรรพนเคราะห์)
 ผู้อำนวยการกองจัดกรรมสิทธิ์ที่ดิน


 (นายลั่น ศรีรุ่งโรจน์)
 อธิบดีกรมทางหลวง

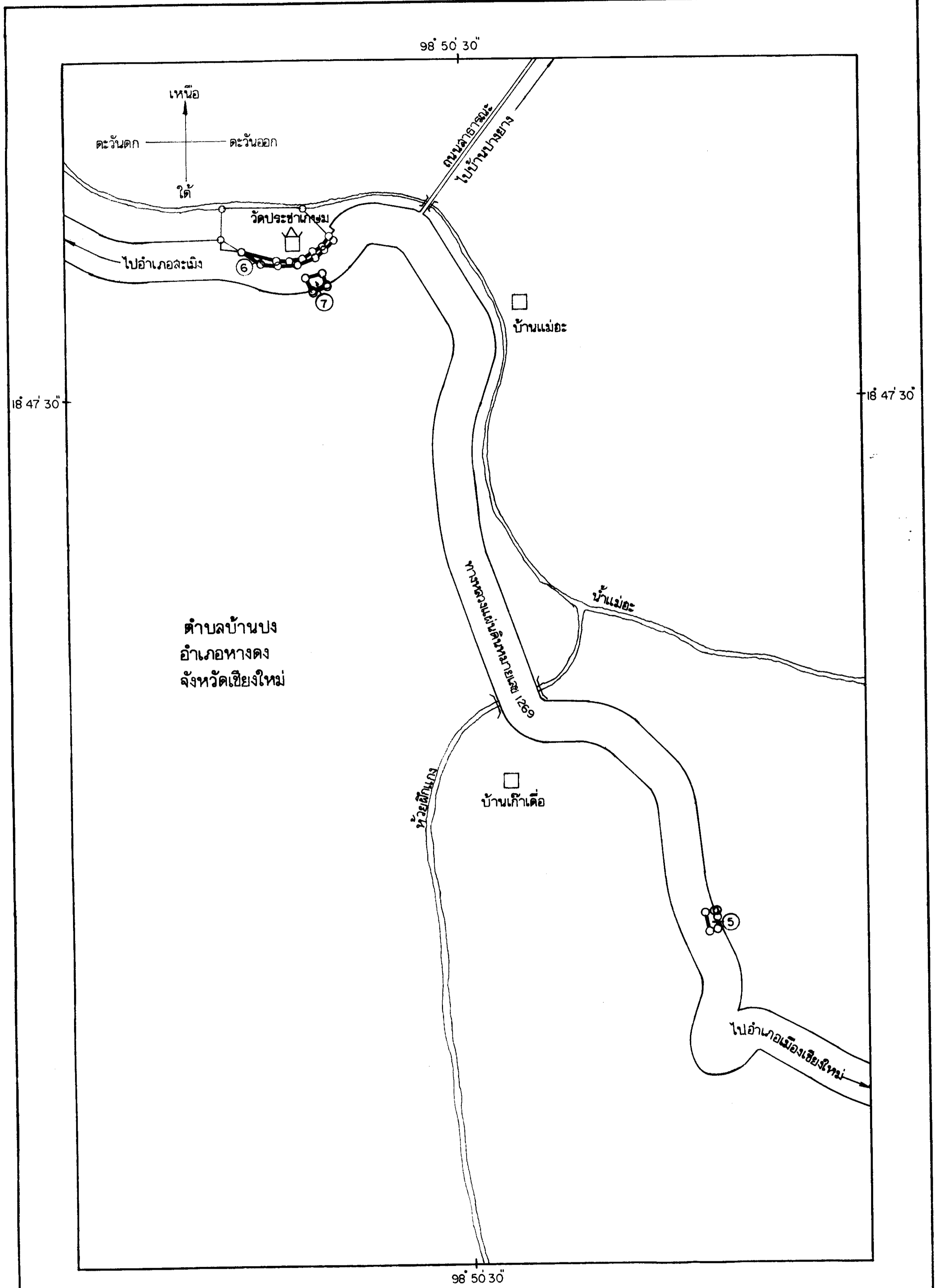
แผนที่ทำยพระราชบัญญัติเวนคืนอสังหาริมทรัพย์
 ในท้องที่ตำบลหนองควาย และตำบลบ้านบง อำเภอหางดง จังหวัดเชียงใหม่
 เพื่อสร้างทางหลวงแผ่นดินหมายเลข 1269 สายแยกทางหลวงแผ่นดินหมายเลข 108 (หางดง) - สะเมิง

พ.ศ. 2537







มาตราส่วน 1 : 4,000





แผนที่หมายเลข 4/5



เครื่องหมาย


-  แนวเขตที่ต้องเวนคืน
-  ทางหลวง ถนน
-  ละพาน
-  แม่น้ำ ห้วย
-  หมู่บ้าน
-  วัด


 (นายวิชา ลरणุเคราะห์)
 ผู้อำนวยการกองจัดการที่ดิน

 (นายฉันทน์ ศรีรุ่งโรจน์)
 อธิบดีกรมทางหลวง

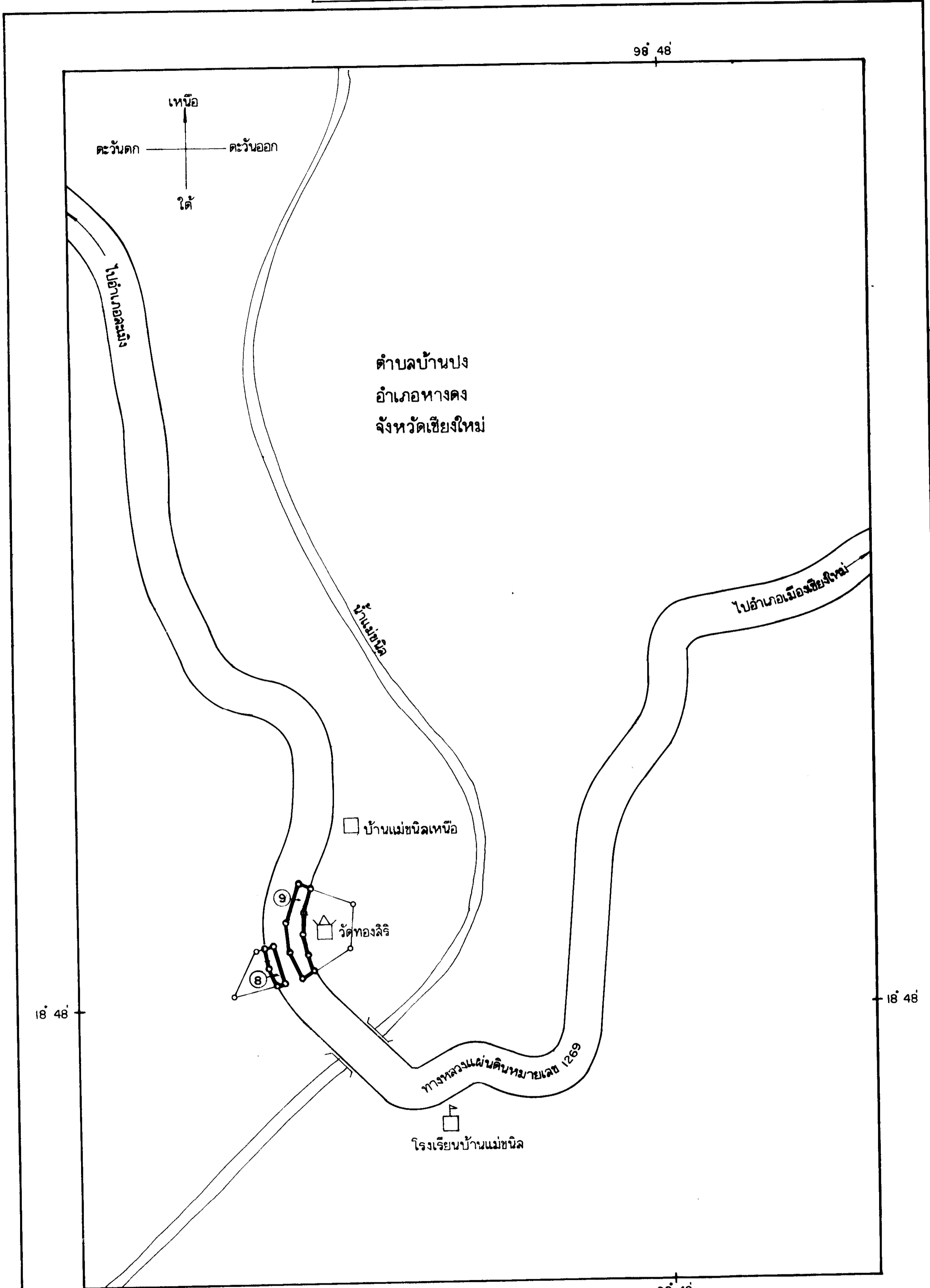
แผนที่ท้ายพระราชบัญญัติเวนคืนอสังหาริมทรัพย์
 ในท้องที่ตำบลหนองควาย และตำบลบ้านปง อำเภอหางดง จังหวัดเชียงใหม่
 เพื่อสร้างทางหลวงแผ่นดินหมายเลข 1269 ฉายแยกทางหลวงแผ่นดินหมายเลข 108 (หางดง) - สะเมิง

พ.ศ. 2537

มาตราส่วน 1 : 4,000



แผนที่หมายเลข 5/5



เครื่องหมาย

- แนวเขตที่ดินเวนคืน
- ทางหลวง
- ละพาน
- แม่น้ำ
- หมู่บ้าน
- โรงเรียน
- วัด

(นายวิชา สรรพเคราะห์)
 ผู้อำนวยการกองจัดกรรมสิทธิ์ที่ดิน

(นายฉันทน์ ศรีรุ่งโรจน์)
 อธิบดีกรมทางหลวง

บัญชีรายชื่อเจ้าของหรือผู้ครอบครองที่ดินที่ดองเวนคืนท้ายพระราชบัญญัติเวนคืนอสังหาริมทรัพย์

ในท้องที่ตำบลหนองควาย และตำบลบ้านปง อำเภอหางดง จังหวัดเชียงใหม่

เพื่อสร้างทางหลวงแผ่นดินหมายเลข 1269 แยกทางหลวงแผ่นดินหมายเลข 108 (หางดง) - ละเมิง

พ.ศ. 2537

แปลง หมายเลข	รายชื่อเจ้าของหรือผู้ครอบครอง	ตั้งบ้านเรือนอยู่ที่			ที่ดินตั้งอยู่ที่			หนังสือสำคัญ					เนื้อที่ตามหนังสือสำคัญ			เนื้อที่ที่ดองเวนคืน			หมายเหตุ
		ตำบล	อำเภอ	จังหวัด	ตำบล	อำเภอ	จังหวัด	ประเภท	เลขที่	ระวาง	เลขที่ดิน	หน้าสำรวจ	ไร่	งาน	ตารางวา	ไร่	งาน	ตารางวา	
1	นายลู เจริญศิลป์	หนองควาย	หางดง	เชียงใหม่	หนองควาย	หางดง	เชียงใหม่	น.ล.3	11	-	-	-	2	3	15	-	-	32	แผนที่หมายเลข 1/5
2	นางสาวประทุม อินด้า	หางดง	"	"	บ้านปง	หางดง	"	น.ล.3ก	350	4746 II	34	-	-	1	46	-	1	46	แผนที่หมายเลข 2/5
3	นางศิริพร โหติการ	ลู่เทพ	เมืองเชียงใหม่	"	"	"	"	น.ล.3ก	255	4746 I	64	-	-	1	38	-	1	06 $\frac{8}{10}$	"
	นายสุทัศน์ ชชาติเจริญสวัสดิ์																		
4	นายดำ อินก้อน	บ้านปง	หางดง	เชียงใหม่	"	"	"	ฉ.ค.1	80	-	-	-	-	2	40	-	-	77 $\frac{8}{10}$	แผนที่หมายเลข 3/5
5	นางตี กั้นธา	"	"	"	"	"	"	น.ล.3ก	72	4746 I	74	-	-	-	73	-	-	42 $\frac{5}{10}$	แผนที่หมายเลข 4/5
	นายลมบูรณ์ กั้นธา																		
6	วัดประชาเกษม	"	"	"	"	"	"	ฉ.ค.1	39	-	-	-	3	3	84	-	1	61	"
7	นายดำคำ ใจฝั้น	"	"	"	"	"	"	น.ล.3ก	488	4746 II	38	-	-	-	79	-	-	55 $\frac{8}{10}$	"
8	วัดทองลิรี	"	"	"	"	"	"	ฉ.ค.1	65	-	-	-	-	3	81	-	1	10	แผนที่หมายเลข 5/5
9	วัดทองลิรี	"	"	"	"	"	"	ฉ.ค.1	2	-	-	-	1	-	76	-	3	37	"

หมายเหตุ :- เหตุผลในการประกาศใช้พระราชบัญญัติฉบับนี้ คือ เนื่องจากกรมทางหลวงได้ทำการสำรวจที่ที่จะต้องเวนคืน เพื่อสร้างทางหลวงแผ่นดินหมายเลข ๑๒๖๕ สายแยกทางหลวงแผ่นดินหมายเลข ๑๐๘ (หางดง) - สะเมิง ตามที่ได้มีการกำหนดแนวทางหลวงที่จะสร้างไว้แล้วตามพระราชกฤษฎีกากำหนดแนวทางหลวงที่จะสร้างทางหลวงจังหวัด สายแยกทางหลวงแผ่นดินหมายเลข ๑๐๗ (อำเภอแมริม) - บ้านโป่งแยงโน - อำเภอสะเมิง - บ้านแม่ฮะ - บรรจบทางหลวงแผ่นดินหมายเลข ๑๐๘ (อำเภอหางดง) พ.ศ. ๒๕๒๖ เสร็จแล้ว สมควรดำเนินการเวนคืน อสังหาริมทรัพย์ดังกล่าวต่อไป จึงจำเป็นต้องตราพระราชบัญญัตินี้