

พระราชบัญญัติ

เวนคืนอสังหาริมทรัพย์ ในท้องที่ตำบลนาสนุ่น

อำเภอศรีเทพ และตำบลบ่อรัง อำเภอวิเชียรบุรี จังหวัดเพชรบูรณ์

เพื่อสร้างทางหลวงแผ่นดินหมายเลข ๒๒๗๕ สายแยกทางหลวงแผ่นดิน

หมายเลข ๒๐๕ (ชัยบาดาล) - บรรจบทางหลวงแผ่นดินหมายเลข ๑๒ (น้ำคอก)

ตอนแยกอำเภอศรีเทพ - บ้านทุ่งใหญ่

พ.ศ. ๒๕๓๗

ภูมิพลอดุลยเดช ป.ร.

ให้ไว้ ณ วันที่ ๑๐ สิงหาคม พ.ศ. ๒๕๓๗

เป็นปีที่ ๔๘ ในรัชกาลปัจจุบัน

พระบาทสมเด็จพระปรมินทรมหาภูมิพลอดุลยเดช มีพระบรมราชโองการโปรดเกล้าฯ ให้ประกาศว่า

โดยที่เป็นการสมควรให้เวนคืนอสังหาริมทรัพย์ ในท้องที่ตำบลนาสนุ่น อำเภอศรีเทพ และตำบลบ่อรัง อำเภอวิเชียรบุรี จังหวัดเพชรบูรณ์ เพื่อสร้างทางหลวงแผ่นดินหมายเลข ๒๒๗๕ สายแยกทางหลวงแผ่นดินหมายเลข ๒๐๕ (ชัยบาดาล) - บรรจบทางหลวงแผ่นดินหมายเลข ๑๒ (น้ำคอก) ตอนแยกอำเภอศรีเทพ - บ้านทุ่งใหญ่

จึงทรงพระกรุณาโปรดเกล้าฯ ให้ตราพระราชบัญญัติขึ้นไว้โดยคำแนะนำและยินยอมของรัฐสภา ดังต่อไปนี้

มาตรา ๑ พระราชบัญญัตินี้เรียกว่า “พระราชบัญญัติเวนคืนอสังหาริมทรัพย์ ในท้องที่ตำบลนาสนุ่น อำเภอศรีเทพ และตำบลบ่อรัง อำเภอวิเชียรบุรี จังหวัดเพชรบูรณ์ เพื่อสร้างทางหลวงแผ่นดินหมายเลข ๒๒๗๕ สายแยกทางหลวงแผ่นดินหมายเลข ๒๐๕ (ชัยบาดาล) - บรรจบทางหลวงแผ่นดินหมายเลข ๑๒ (น้ำคอก) ตอนแยกอำเภอศรีเทพ - บ้านทุ่งใหญ่ พ.ศ. ๒๕๓๗”

มาตรา ๒ พระราชบัญญัตินี้ให้ใช้บังคับตั้งแต่วันถัดจากวันประกาศในราชกิจจานุเบกษา เป็นต้นไป

มาตรา ๓ ให้อธิบดีกรมทางหลวงเป็นเจ้าหน้าที่เวนคืนตามพระราชบัญญัตินี้

มาตรา ๔ ให้เวนคืนอสังหาริมทรัพย์ ในท้องที่ตำบลนาสนุ่น อำเภอศรีเทพ และตำบลบ่อรัง อำเภอวิเชียรบุรี จังหวัดเพชรบูรณ์ ภายในแนวเขตตามแผนที่ท้ายพระราชบัญญัตินี้ ซึ่งปรากฏรายชื่อเจ้าของหรือผู้ครอบครองโดยชอบด้วยกฎหมายตามบัญชีท้ายพระราชบัญญัตินี้ ให้แก่กรมทางหลวง เพื่อสร้างทางหลวงแผ่นดินหมายเลข ๒๒๗๕ สายแยกทางหลวงแผ่นดินหมายเลข ๒๐๕ (ชัยบาดาล) - บรรจบทางหลวงแผ่นดินหมายเลข ๑๒ (น้ำคอก) ตอนแยกอำเภอศรีเทพ - บ้านทุ่งใหญ่

มาตรา ๕ ให้เจ้าหน้าที่เวนคืนเข้าใช้อสังหาริมทรัพย์ที่เวนคืนตามมาตรา ๔ ภายในระยะเวลาสองปีนับแต่วันที่พระราชบัญญัตินี้ใช้บังคับ

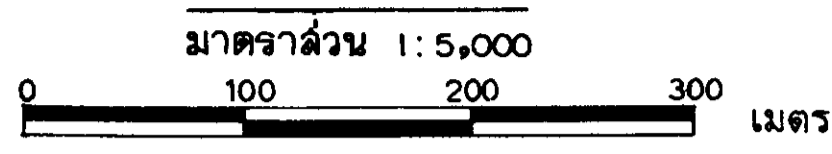
มาตรา ๖ ให้รัฐมนตรีว่าการกระทรวงคมนาคมรักษาการตามพระราชบัญญัตินี้

ผู้รับสนองพระบรมราชโองการ

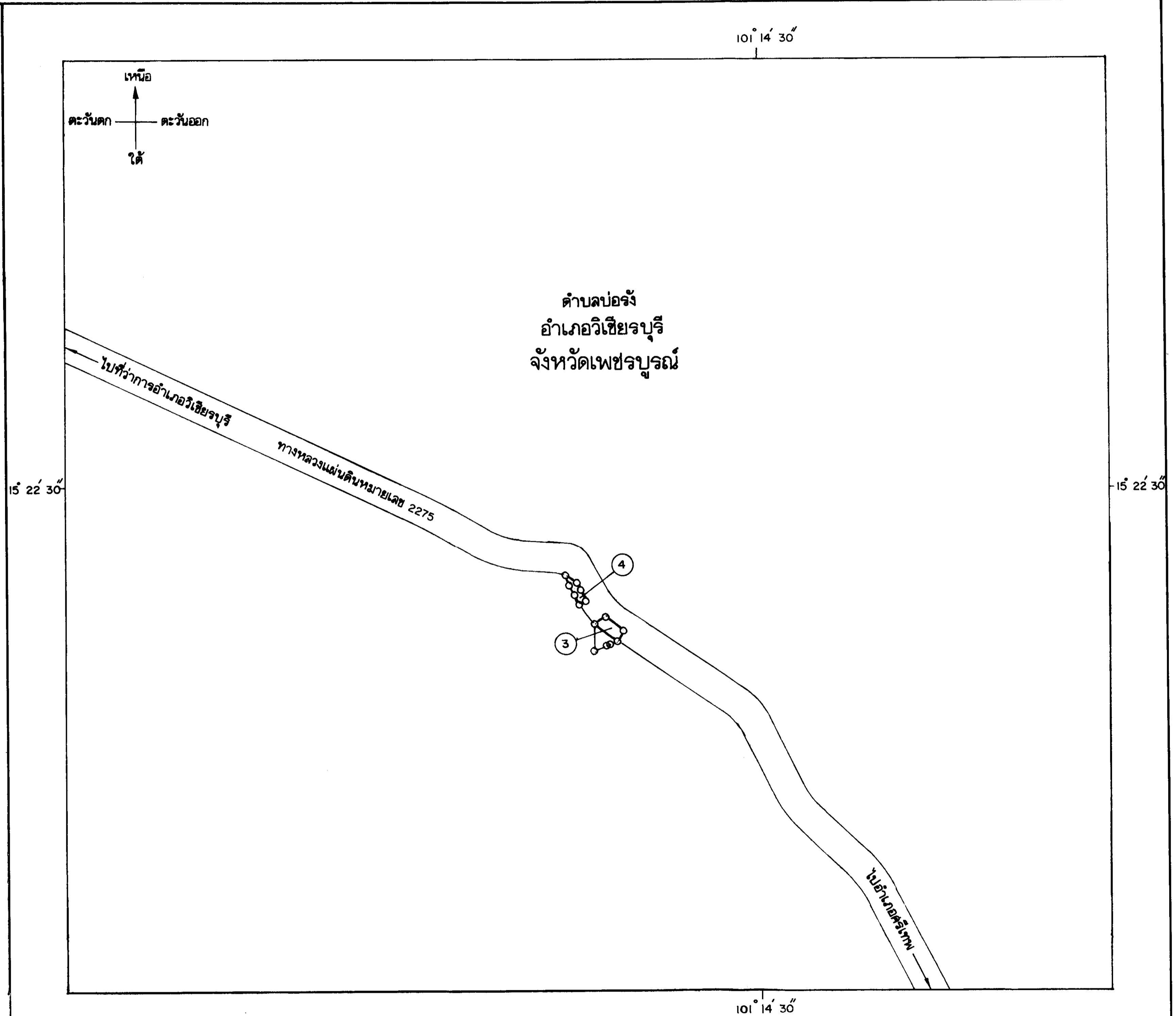
ชวน หลีกภัย

นายกรัฐมนตรี

แผนที่ท้ายพระราชบัญญัติเวนคืนอสังหาริมทรัพย์
 ในท้องที่ตำบลนาตาล อำเภอศรีเทพ และตำบลบ่อจริง อำเภอวิเชียรบุรี จังหวัดเพชรบูรณ์
 เพื่อสร้างทางหลวงแผ่นดินหมายเลข 2275 ฉายแยกทางหลวงแผ่นดินหมายเลข 205 (ชัยบาดาล) - บรรจบทางหลวงแผ่นดินหมายเลข 12 (น้ำตก)
 ตอนแยกอำเภอศรีเทพ - บ้านทุ่งใหญ่
 พ.ศ. 2537



แผนที่หมายเลข 3/4




เครื่องหมาย

- แนวเขตที่ดินที่ต้องเวนคืน
- == ทางหลวง

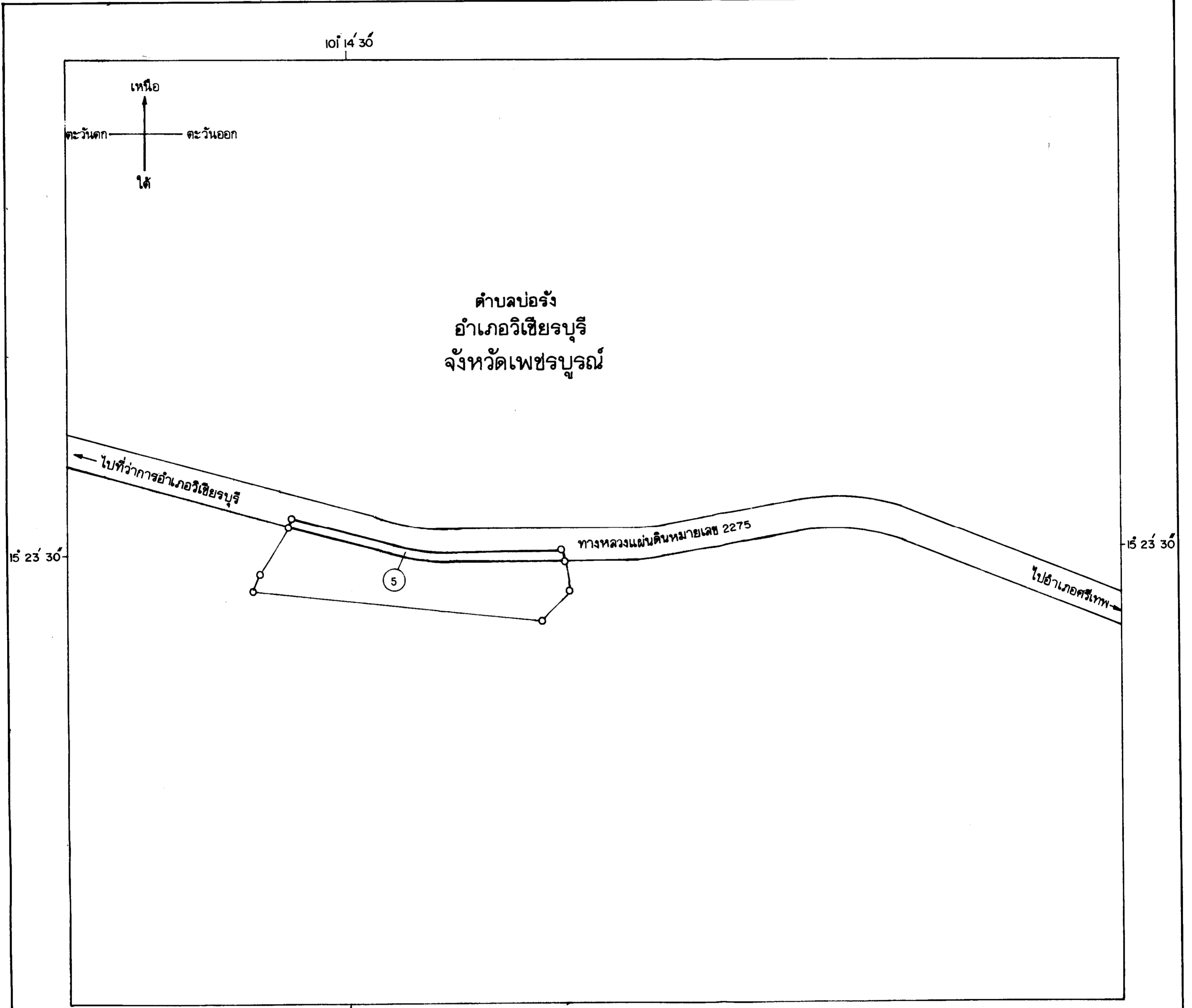
(นายวิชา สรรพนุเคราะห์)
 ผู้อำนวยการกองจัดกรรมสิทธิ์ที่ดิน

(นายฉันทน์ ศรีรุ่งโรจน์)
 อธิบดีกรมทางหลวง

แผนที่ท้ายพระราชบัญญัติเวนคืนอสังหาริมทรัพย์
 ในท้องที่ตำบลนาขุ่น อำเภอศรีเทพ และตำบลบ่อรัง อำเภอวิเชียรบุรี จังหวัดเพชรบูรณ์
 เพื่อสร้างทางหลวงแผ่นดินหมายเลข 2275 ด้ายแยกทางหลวงแผ่นดินหมายเลข 205 (ชัยบาดาล)- บรรจบทางหลวงแผ่นดินหมายเลข 12 (น้ำตก)
 ตอนแยกอำเภอศรีเทพ - บ้านทุ่งใหญ่
 พ.ศ. 2537



แผนที่หมายเลข 4/4



เครื่องหมาย

- แนวเขตที่ดินที่ต้องเวนคืน
- == ทางหลวง

(นายวิชา สรรพนเคราะห์)
 ผู้อำนวยการกองจัดการมสิทธิ์ที่ดิน
 (นายฉันทน์ ศรีรุ่งโรจน์)
 อธิบดีกรมทางหลวง

บัญชีรายชื่อเจ้าของหรือผู้ครอบครองที่ดินที่ต้องเวนคืนท้ายพระราชบัญญัติเวนคืนอสังหาริมทรัพย์

ในท้องที่ตำบลนาหล่ม อำเภอศรีเทพ และตำบลบ่อรัง อำเภอวิเชียรบุรี จังหวัดเพชรบูรณ์

เพื่อสร้างทางหลวงแผ่นดินหมายเลข 2275 ลายแยกทางหลวงแผ่นดินหมายเลข 205 (ชัยบาดาล) - บรรจบทางหลวงแผ่นดินหมายเลข 12 (น้ำคอก)

ตอนแยกอำเภอศรีเทพ - บ้านทุ่งใหญ่

พ.ศ. 2537

แปลง หมายเลขที่	รายชื่อเจ้าของหรือผู้ครอบครอง	ตั้งบ้านเรือนอยู่ที่			ที่ดินตั้งอยู่ที่			หนังสือสำคัญ					เนื้อที่ตามหนังสือสำคัญ			เนื้อที่ที่ต้องเวนคืน			หมายเหตุ
		ตำบล	อำเภอ	จังหวัด	ตำบล	อำเภอ	จังหวัด	ประเภท	เลขที่	ระวาง	เลขที่ดิน	หน้า	ไร่	งาน	ตารางวา	ไร่	งาน	ตารางวา	
1	นายเจริญ ธรรมดี	นาหล่ม	ศรีเทพ	เพชรบูรณ์	นาหล่ม	ศรีเทพ	เพชรบูรณ์	น.ส.3 ก.	1015	5239 IV แผ่นที่ 10	37	15	49	—	20	—	—	52	แผนที่หมายเลข 1 / 4
2	นายสวัสดิ์ แก่นสงสัย	พุดเคย	วิเชียรบุรี	"	"	"	"	น.ส.3 ก.	1528	5240 III แผ่นที่ 166	135	28	—	1	40	—	—	10	" 2 / 4
3	นายฉลวย ภูศรี	บ่อรัง	"	"	บ่อรัง	วิเชียรบุรี	"	น.ส.3 ก.	558	5240 III แผ่นที่ 114	125	8	—	2	85	—	—	46	" 3 / 4
4	วัดโพธิ์ทอง	"	"	"	"	"	"	—	—	—	—	—	—	—	—	—	—	39	" 3 / 4
5	นายทิว เตื่อนชานาญ	"	"	"	"	"	"	น.ส.3 ก.	202	5240 III แผ่นที่ 113	46	2	19	3	86	1	—	21	" 4 / 4

หมายเหตุ :- เหตุผลในการประกาศใช้พระราชบัญญัติฉบับนี้ คือ เนื่องจากกรมทางหลวงได้ทำการสำรวจที่ที่จะต้องเวนคืน เพื่อสร้างทางหลวงแผ่นดินหมายเลข ๒๒๗๕ สายแยกทางหลวงแผ่นดินหมายเลข ๒๐๕ (ชัยบาดาล) - บรรจบทางหลวงแผ่นดินหมายเลข ๑๒ (น้ำดุก) ตอนแยกอำเภอศรีเทพ - บ้านทุ่งใหญ่ ตามที่ได้มีการกำหนดแนวทางหลวงที่จะสร้างไว้แล้วตามพระราชกฤษฎีกากำหนดแนวทางหลวงที่จะสร้างทางหลวงจังหวัด สายแยกทางหลวงจังหวัดหมายเลข ๒๐๑๒ (อำเภอวิเชียรบุรี) - บรรจบทางหลวงแผ่นดินหมายเลข ๒๑ (อำเภอศรีเทพ) ตอนบ้านทุ่งใหญ่ - ทางหลวงจังหวัดหมายเลข ๒๒๗๕ พ.ศ. ๒๕๒๕ แล้ว สมควรดำเนินการเวนคืนอสังหาริมทรัพย์ดังกล่าวต่อไป จึงจำเป็นต้องตราพระราชบัญญัตินี้